CONSOLIDADO DE DIAGNÓSTICOS PARA LA LOCALIDAD DE USAQUÉN

Documento Base para la construcción del Plan de Desarrollo Local 2021-2024

CONSOLIDADO DE DIAGNÓSTICOS PARA LA LOCALIDAD DE USAQUÉN

Documento Base para la construcción del Plan de Desarrollo Local
2021-2024

ALCALDIA LOCAL DE USAQUEN

Área Gestión del Desarrollo Local

Documento Base para la construcción del Plan de Desarrollo Local 2021-2024

Este diagnóstico compila información de diferentes documentos emitidos por los sectores y entidades de la administración distrital para la localidad de Usaquén, para permitir una visión general de los aspectos a tener para la construcción y planificación del Plan de Desarrollo Local para el período 2021-2024 acorde a las líneas de inversión local establecidas mediante la Circular No. 003 de 2020, "modificación a los lineamientos de política para las líneas de inversión local 2021-2024 y presupuestos participativos".

Proyectado por: Edward Parra López – Profesional de Planeación Alcaldía Local de Usaquén

Contenido

1. Aspectos Generales 9
1.1. Ubicación 9
1.2. Unidades de Planeamiento Zonal (UPZ) 9
1.3. Estratificación Urbana 11
1.4. Dinámica Poblacional 11
1.5. Densidad Poblacional 11
1.6. Estructura de la población 12
1.6.1. Sexo 12
1.6.2. Grupos de edad 12
1.7. Grupos poblacionales 12
2. Componentes de Inversión (Inflexible) 45% 13
2.1. Línea Gestión Pública Local 13
2.2. Línea Inspección, Vigilancia y Control 13
2.3. Sistema Bogotá Solidaria 14
2.4. Población Vulnerable 15
2.4.1. Índice de pobreza multidimensional 15
2.4.2. Percepción sobre el nivel de vida 15
2.4.3. Vejez 15
2.5. Línea Educación Superior y Primera Infancia 16
2.5.1. Colegios y estudiantes matriculados 16
2.5.2. Matrículas 16
2.5.3. Cobertura en educación 18
2.5.4. Pruebas Saber 11 20
2.5.5. Educación Superior Usaquén 20
3. Componentes de Inversión (Presupuesto Participativo) 50% 24
3.1. Línea Desarrollo de la Economía Local 24
3.1.1. Toma de Localidades 24
3.1.2. Fortalecimiento empresarial 25
3.1.3. Empresas en la Localidad de Usaquén 26
3.2. Línea infraestructura 28
3.3. Movilidad y Espacio Público 28

3.3.1. Movilidad 28
3.3.2. Espacio Público 30
3.4. Equipamientos Colectivos 33
3.5. Parques 34
3.6. Línea Desarrollo Social y Cultural 36
3.7. Cultura, Recreación y Deporte 36
3.8. Género, Paz, Convivencia y Cultura Ciudadana 41
3.8.1. Homicidios en la Localidad de Usaquén 41
3.8.2. Lesiones Personales en la Localidad de Usaquén| 43
3.8.3. Hurto a Personas en la Localidad de Usaquén 44
3.8.4. Delitos en transporte público tradicional Localidad de Usaquén 46
3.8.5. Violencia Intrafamiliar 46
3.9. Línea Inversiones Ambientales Sostenibles 47
3.10. Sostenibilidad Ambiental 47
3.10.1. Mitigación del riesgo 51
3.10.2. Escenario de riesgo por Movimiento en masa 52
3.10.3. Escenario de riesgo por accidentes de transito 53
3.10.4. Escenario de riesgo por Inundaciones: 53
3.10.5. Escenario de riesgo por incendios forestales: 53
4. Componentes de Inversión (Flexible) 5% 54
4.1. Línea Participación Ciudadana y Construcción de Confianza 54
4.1.1. Participación en Organizaciones sociales 54
4.2. Propiedad Horizontal 56
Referencias 59
Glosario 61

INDICE TABLAS

TABLA 1 GRUPOS POBLACIONALES LOCALIDAD USAQUÉN 2016-2020.....12
TABLA 2 PORCENTAJE DE PERSONAS CON INCIDENCIA DE POBREZA MULTIDIMENSIONAL.....15
TABLA 3 PORCENTAJE DE HOGARES QUE CONSIDERAN MEJORO SU NIVEL DE VIDA. LOCALIDADES DE BOGOTÁ 2017 15
TABLA 4 BOGOTÁ D.C. NÚMERO DE COLEGIOS DEL SECTOR EDUCATIVO OFICIAL POR CLASE 16
TABLA 5 BOGOTÁ D.C. MATRICULADOS POR SECTOR OFICIAL Y NO OFICIAL SEGÚN LOCALIDAD -2017 17
TABLA 6 BOGOTÁ D.C. TASAS DE COBERTURA BRUTA POR NIVEL ESCOLAR SEGÚN LOCALIDAD. 2017.....18
TABLA 7 PORCENTAJE DE COLEGIOS CLASIFICADOS EN CATEGORÍAS.....20
TABLA 8 RESULTADOS EN LAS PRUEBAS DE ESTADO ICFES SABER 11 POR LOCALIDAD Y ÁREA.....20
TABLA 9 DE TASA DE COBERTURA NETA AJUSTADA.....21
TABLA 10 LISTADO DE IES DE LA LOCALIDAD 22
TABLA 11 TASA DE ASISTENCIA ESCOLAR PARA LA LOCALIDAD JÓVENES ENTRE 18-25 AÑOS. DISCRIMINADOS POR LOCALIDAD Y PERTENENCIA URBANO - RURAL 22
TABLA 12 NÚMERO Y PORCENTAJE DE JÓVENES NINI LOCALIDAD 23
TABLA 13 ESTIMADO DE ESTUDIANTES POR LOCALIDAD (ACCESO A MEDIOS VIRTUALES) 23
TABLA 14 BENEFICIARIOS DE LOS FONDOS DE LA DIRECCIÓN DE RELACIONES CON LOS SECTORES DE EDUCACIÓN SUPERIOR Y EDUCACIÓN PARA EL TRABAJO (DRESET), DISCRIMINADOS POR LOCALIDAD Y FONDO (2016-2019) 23
TABLA 15 OFERTA DE SERVICIOS 25
TABLA 16 LÍDERES EN FORMACIÓN 2018 POR LOCALIDAD.....25
TABLA 17 EMPRESAS EN FORTALECIMIENTO 2018 POR LOCALIDAD 26
TABLA 18 MODOS DE TRANSPORTE PARA IR A TRABAJAR LOCALIDAD DE USAQUÉN 2017 29
TABLA 19 % MALLA VIAL INTERMEDIA EN BUEN ESTADO (PCI) 29
TABLA 20 % MALLA VIAL LOCAL EN BUEN ESTADO (PCI) 29
TABLA 21 % MALLA RURAL EN BUEN ESTADO (URCI) 30
TABLA 22 % MALLA VIAL INTERMEDIA SIN CONSTRUIR.....30
TABLA 23 % DE ESPACIOS PEATONALES EN BUEN ESTADO (M2) 30
TABLA 24 % DE PUENTES PEATONALES Y VEHICULARES EN BUEN ESTADO DE SERVICIO 30
TABLA 25 NÚMERO DE EQUIPAMIENTOS POR LOCALIDAD.....34
TABLA 26 ESCENARIOS DEPORTIVOS LOCALIDAD USAQUÉN.....34
TABLA 27VALOR INTERVENCIÓN PARQUES LOCALIDAD USAQUÉN.....34
TABLA 28 NUMERO DE PARQUES INTERVENIDOS EN LA LOCALIDAD.....35

TABLA 29 INVERSIÓN EN ESCENARIOS DEPORTIVOS LOCALIDAD DE USAQUÉN 35
TABLA 30 INVENTARIO DE CANCHAS SINTÉTICAS DE LA LOCALIDAD DE USAQUÉN 35
TABLA 31 NÚMERO DE EQUIPAMIENTOS POR LOCALIDAD VIGENCIA 2017.....36
TABLA 32 SEXO VÍCTIMAS HOMICIDIOS LOCALIDAD DE USAQUÉN.....41
TABLA 33 HOMICIDIOS LOCALIDAD DE USAQUÉN UPZ 42
TABLA 34 COMPORTAMIENTO MENSUAL HOMICIDIOS LOCALIDAD DE USAQUÉN ENERO - DICIEMBRE DE 2018/ENERO - DICIEMBRE 2019 42
TABLA 35 SEXO VÍCTIMAS LESIONES PERSONALES LOCALIDAD DE USAQUÉN.....43
TABLA 36 LESIONES PERSONALES LOCALIDAD DE USAQUÉN UPZ.....43
TABLA 37 COMPORTAMIENTO MENSUAL LESIONES PERSONALES LOCALIDAD DE USAQUÉN.....44
TABLA 38 SEXO VÍCTIMAS HURTO A PERSONAS LOCALIDAD DE USAQUÉN.....44
TABLA 39 HURTO A PERSONAS LOCALIDAD DE USAQUÉN UPZ.....45
TABLA 40 COMPORTAMIENTO MENSUAL HURTO A PERSONAS LOCALIDAD DE USAQUÉN.....45
TABLA 41 DELITOS EN TRANSPORTE PÚBLICO – BUS TRANSPORTE PÚBLICO.....46
TABLA 42 USAQUÉN, CLASIFICACIÓN, EXTENSIÓN, CANTIDAD Y SUPERFICIE DE MANZANAS SEGÚN UPZ.....47
TABLA 43 PORCENTAJE DE PERSONAS POR LOCALIDAD DE 10 AÑOS Y MÁS QUE PERTENECEN A ALGUNA ORGANIZACIÓN 2014 VS. 2017 55
TABLA 44 INSTANCIAS DE PARTICIPACIÓN LOCAL.....55
TABLA 45 INCREMENTO ÁREA TOTAL CONSTRUIDA (M2) POR LOCALIDAD 57
TABLA 46 EVOLUCIÓN PROPIEDAD HORIZONTAL / NO PROPIEDAD HORIZONTAL 57
TABLA 48 CONSEJEROS DE PROPIEDAD HORIZONTAL EN USAQUÉN 58

INDICE ILUSTRACIONES

ILUSTRACIÓN 1 ACTIVIDAD ECONÓMICA DE LAS EMPRESAS EN LA LOCALIDAD DE USAQUÉN 2019....26
ILUSTRACIÓN 2 TAMAÑOS DE LAS EMPRESAS EN LA LOCALIDAD DE USAQUÉN 2019....27
ILUSTRACIÓN 3 TIPOS DE EMPRESAS EN LA LOCALIDAD DE USAQUÉN 2019....27
ILUSTRACIÓN 4 ESPACIO PÚBLICO EFECTIVO LOCALIDADES /BOGOTÁ 2019....31
ILUSTRACIÓN 5 ESPACIO PÚBLICO VERDE LOCALIDADES /BOGOTÁ 2019....32
ILUSTRACIÓN 6 ESPACIO PÚBLICO TOTAL LOCALIDADES /BOGOTÁ 2019....33
ILUSTRACIÓN 7 SATISFACCIÓN CON BOGOTÁ 2015 -2017....36
ILUSTRACIÓN 8 PERSONAS QUE ESTÁN SATISFECHAS Y MUY SATISFECHAS CON BOGOTÁ....37
ILUSTRACIÓN 9 SATISFACCIÓN CON LA LOCALIDAD DE USAQUÉN -ENCUESTA BIENAL DE CULTURAS 2017....37
ILUSTRACIÓN 10 PERSONAS QUE ESTÁN SATISFECHAS Y MUY SATISFECHAS CON LA LOCALIDAD DONDE VIVE....37
ILUSTRACIÓN 11 LA CALLE COMO ESPACIO DE ENCUENTRO 2015 -2017....38
ILUSTRACIÓN 12 PERSONAS QUE RESPONDEN AFIRMATIVAMENTE QUE LA CALLE ES UN ESPACIO DE ENCUENTRO....38
ILUSTRACIÓN 13 PRÁCTICAS ARTÍSTICAS....39
ILUSTRACIÓN 14 PERSONAS QUE SÍ PRACTICAN ACTUALMENTE ALGUNA ACTIVIDAD ARTÍSTICA....39
ILUSTRACIÓN 15 ASISTENCIA A EVENTOS CULTURALES O ARTÍSTICOS....40
ILUSTRACIÓN 16 PERSONAS QUE SÍ HAN ASISTIDO, AL MENOS UNA VEZ DURANTE LOS ÚLTIMOS 12 MESES A EVENTOS CULTURALES O ARTÍSTICOS....41
ILUSTRACIÓN 17 RESULTADO ANÁLISIS DE PRIORIDADES POR DETERMINANTES, PRIMERA INFANCIA. LOCALIDAD USAQUÉN, 2017....46
ILUSTRACIÓN 18 PERCEPCIÓN CIUDADANA SOBRE FORMAS DE PARTICIPACIÓN....56
ILUSTRACIÓN 19 USO RESIDENCIAL ESTRATO 3 FUE EL QUE MÁS CRECIÓ CON 12.972 PREDIOS....57

1. Aspectos Generales

1.1. Ubicación

“La localidad de Usaquén está ubicada al nororiente de la ciudad de Bogotá. Limita al norte con el municipio de Chía, al oriente con el municipio de La Calera, al sur con la localidad de Chapinero donde la avenida Carlos Lleras Restrepo (Avenida Calle 100) y la vía a La Calera son la línea de referencia, y al occidente con la localidad de Suba con la Avenida Paseo de los Libertadores (Avenida Carrera 45 o Autopista del Norte) como línea de referencia.” (Secretaría Distrital de Planeación, 2017)

“La topografía de Usaquén se caracteriza por compartir pendientes planas a ligeramente onduladas al occidente de la localidad e inclinadas a muy inclinadas en los Cerros Orientales y su piedemonte.” (Secretaría Distrital de Planeación, 2017)

1.2. Unidades de Planeamiento Zonal (UPZ)

“La Localidad de Usaquén cuenta con (9) nueve UPZ, así:

“La UPZ 1 - Paseo de los Libertadores se ubica en el extremo norte de Usaquén. Tiene una extensión de 631,0 hectáreas, equivalentes al 16,6% del total de área de las UPZ de esta localidad., no toda su área se encuentra dentro del perímetro urbano. Limita, por el norte, con el costado sur del cerro de Torca y el límite municipal de Chía; por el oriente, con el perímetro urbano, la Avenida Alberto Lleras Camargo o Avenida Carrera 7; por el sur, con la Calle 192 y la Calle 193, y por el occidente, con la Avenida Paseo de los Libertadores o Avenida Carrera 45.” (Secretaría Distrital de Planeación, 2017)

“La UPZ 9 - Verbenal se localiza en el norte de la localidad de Usaquén. Tiene una extensión de 355,8 hectáreas, equivalentes al 9,3% del total de área de las UPZ de esta localidad. Limita, por el norte con la Calle 192 y la Calle 193; por el oriente, con el perímetro urbano; por el sur, con la Calle 180, la Calle 180A y la Diagonal 182, y por el occidente, con el Canal Torca y con la Avenida Paseo de los Libertadores o Avenida Carrera 45.” (Secretaría Distrital de Planeación, 2017)

“La UPZ 10 - La Uribe se localiza en el área central de la localidad de Usaquén. Tiene una extensión de 345,3 hectáreas, equivalentes al 9,1% del total de área de las UPZ de esta localidad. Limita, por el norte, Calle 180, la Calle 180A y la Diagonal 182; por el oriente, con el Canal Torca y el perímetro urbano; por el sur, con la Avenida San Juan Bosco o Avenida Calle 170 y con la Calle 165, y por el occidente con la Avenida Laureano Gómez o Avenida Carrera 9 y con la Avenida Paseo de los Libertadores o Avenida Carrera 45.” (Secretaría Distrital de Planeación, 2017)

“La UPZ 11 - San Cristóbal Norte se localiza en el área central de la localidad de Usaquén. Tiene una extensión de 275,3 hectáreas, equivalentes al 7,2% del total de área de las UPZ de esta localidad. Limita, al norte, con la Calle 165 y con una línea quebrada que parte en la Avenida Alberto Lleras Camargo o Avenida Carrera 7 entre la Calle 168 y la Avenida San Juan Bosco o Avenida Calle 170 y termina en el perímetro urbano; por el 13 oriente, con la Avenida Alberto Lleras Camargo o Avenida Carrera 7 y el perímetro urbano; por el sur, con la Calle 155B, la Calle 155C, y la Avenida La Sirena o Avenida Calle 153, y por el occidente, con la Avenida Laureano Gómez o Avenida Carrera 9.” (Secretaría Distrital de Planeación, 2017)

“La UPZ 12 - Toberín se localiza en la zona central de la localidad de Usaquén. Tiene una extensión de 290,7 hectáreas, que equivalen al 7,6% del total de área de las UPZ de esta localidad. Limita, al norte, con la Avenida San Juan Bosco o Avenida Calle 170 y con la Calle 165; al oriente, con la Avenida Laureano Gómez o Avenida Carrera 9; al sur, con la Avenida La Sirena o Avenida Calle 153; y al occidente, con la Avenida Paseo de los Libertadores o Avenida Carrera 45.” (Secretaría Distrital de Planeación, 2017)

“La UPZ 13 - Los Cedros se localiza al sur de las UPZ Toberín y San Cristóbal. Tiene una extensión de 672,3 hectáreas, que equivalen al 17,7% del total de área de las UPZ de esta localidad. Limita, al norte, con la Avenida La Sirena o Avenida Calle 153, con la Calle 155B y la Calle 155C; al oriente, con el perímetro urbano; al sur, con la Avenida Contador o Avenida Calle 134 y el borde norte de la Urbanización Bosque de Medina; y al occidente, con la Avenida Paseo de los Libertadores o Avenida Carrera 45.” (Secretaría Distrital de Planeación, 2017)

“La UPZ 14 - Usaquén se localiza en el extremo sur de la localidad de Usaquén. Tiene una extensión de 492,7 hectáreas, que equivalen al 12,9% del total de área de las UPZ de esta localidad. Limita, al norte, con la Avenida Contador o Avenida Calle 134 y el borde norte de la Urbanización Bosque de Medina; al oriente, con el perímetro urbano; al sur, con la Avenida Carlos Lleras Restrepo o Avenida Calle 100, y al occidente, con la Avenida Laureano Gómez o Avenida Carrera 9. “ (Secretaría Distrital de Planeación, 2017)

“La UPZ 15 - Country Club se localiza en la sección sur de la localidad de Usaquén. Tiene una extensión de 285,6 hectáreas, que equivalen al 7,5% del total de área de las UPZ de esta localidad. Limita, al norte, con la Avenida Contador o Avenida Calle 134; al oriente, con la Avenida Laureano Gómez o Avenida Carrera 9; al sur, con la Avenida Callejas o Avenida Calle 127, y al occidente, con la Avenida Paseo de los Libertadores o Avenida Carrera 45.” (Secretaría Distrital de Planeación, 2017)

“La UPZ 16 - Santa Bárbara se localiza en el costado sur de la localidad de Usaquén. Tiene una extensión de 458,7 hectáreas, que equivalen al 12,0% del total de área de las UPZ de esta localidad. Limita, al norte, con la Avenida Callejas o Avenida Calle 127; al oriente, con la Avenida Laureano Gómez o Avenida Carrera 9; al sur, con la Avenida Carlos Lleras Restrepo

o Avenida Calle 100, y al occidente, con la Avenida Paseo de los Libertadores o Avenida Carrera 45". (Secretaría Distrital de Planeación, 2017)

1.3. Estratificación Urbana

Con lo menciona la Secretaria Distrital de Planeación "En la localidad de Usaquén se encuentran los siguientes estratos:" (Secretaría Distrital de Planeación, 2017)

• Estrato 1: Bajo-bajo
• Estrato 2: Bajo
• Estrato 3: Medio-bajo
• Estrato 4: Medio
• Estrato 5: Medio-alto
• Estrato 6: Alto

1.4. Dinámica Poblacional

"Para la localidad de Usaquén se proyecta una disminución en el ritmo de crecimiento de la población, aunque en términos absolutos continúe el crecimiento hasta el fin del periodo de la proyección. En cuanto a la estructura poblacional, en los gráficos 21 a 24 se puede observar la evolución de la localidad, revelada desde los Censos Nacionales de Población 1993 y 2005, hasta la estructura proyectada para el año 2020. La pirámide poblacional de esta localidad ha perdido paulatinamente su forma triangular que corresponde al inicio de la transición demográfica, para llegar a una proyección de la estructura que evidencia mayor madurez de la población, explicado principalmente por el descenso en su natalidad. La población total de la Localidad de Usaquén es de: 476.931 habitantes (aprox)." (Secretaría Distrital de Planeación, 2014)

1.5. Densidad Poblacional

"La localidad se encuentra en el rango medio en cuanto al número de habitantes que residen en su territorio, igualmente se encuentra en el rango medio frente a la extensión de su área urbana, contando con una densidad promedio de 139 hab. / ha urbana, encontrándose por debajo del promedio de la ciudad (214 hab. / ha urbana)." (Secretaría Distrital de Planeación, 2014)" (Secretaría Distrital de Planeación, 2017)

1.6. Estructura de la población

1.6.1. Sexo

"La población estimada para Bogotá en 2017 fue de 8.080.734 personas y la de Usaquén de 474.186, que representan el 5,9 % de los habitantes del Distrito Capital. Esa estimación arrojó un cálculo de mujeres en la ciudad de 50,4% y de 49,6% en hombres. En tanto, el comportamiento de la localidad de Usaquén mostró mucha mayor proporción de mujeres (7,0 puntos porcentuales más) que hombres (46,5%), comportamiento que se estima se mantendrá hasta el año 2020." (Secretaría Distrital de Planeación, 2017)

1.6.2. Grupos de edad

"De forma general y por grupos de edad quinquenal se observa que la localidad de Usaquén presenta un comportamiento muy diferente en cada grupo, algunos presentan descenso y otros aumentan. El repunte en el número de personas corresponde al grupo de 25-29 años, tanto pare el año 2016 como para 2017." (Secretaría Distrital de Planeación, 2017)

1.7. Grupos poblacionales

"En la Localidad de Usaquén los grupos adultos son los que presentan un peso mayor dentro del total de población, en contraste con el grupo de personas de primera infancia y adolescencia que tiene una menor participación el total de la población, debido a la reducción de la fecundidad que experimenta la localidad." (Secretaría Distrital de Planeación, 2014)

Tabla 1 Grupos Poblacionales Localidad Usaquén 2016-2020

Año	Nacimientos proyectados	Población total proyectada	Tasa general de fecundidad*	Razón de dependencia, niños**	Razón de dependencia, adultos mayores***	Índice de envejecimiento ****	Porcentaje de población en edad de trabajar*****
2016	5.420	472.908	40,2	25,6	14,9	58,3	85,6
2017	5.340	474.186	39,9	25,3	15,5	61,3	85,8
2018	5.261	475.275	39,6	25,0	16,1	64,5	86,0
2019	5.180	476.184	39,2	24,8	16,8	67,9	86,2
2020	5.100	476.931	38,9	24,5	17,6	71,5	86,4

*Calculado como Total de nacimientos proyectados para el año/mujeres en edad fértil del año, por mil.
**Calculado como Población menor de 15 años/ Población entre 15 y 64 años, por cien.
***Calculado como Población menor de 65 y más años/ Población entre 15 y 64 años, por cien.
****Calculado como Población de 65 y más años/ población menor de 15 años, por cien.
*****Calculado como Población de 12 años y más/ Población total, por cien.

Fuente: Proyecciones de población por localidades para Bogotá 2016 -2020 Secretaría Distrital de Planeación. 2017.

2. Componentes de Inversión (Inflexible) 45%

El propósito del componente es obtener tener datos de la localidad acorde a los temas de las "líneas de inversión" (Consejo Distrital de Política Económica y Fiscal – CONFIS, 2020) para la estructuración del Plan de Desarrollo Local para aportar en inversiones asociadas a Inspección Vigilancia y Control (IVC), la terminación de sedes administrativas locales que mitiguen el riesgo de generar obras inconclusas para la Alcaldía Local; educación superior y primera infancia cuyo porcentaje de los recursos de inversión no podrá ser inferior al 10% y la garantía a la cobertura del subsidio tipo C y el ingreso mínimo garantizado en el marco del sistema Bogotá Solidaria, creado para responder a los impactos económicos y sociales producto de la pandemia y cuya asignación no podrá ser inferior al 20% de los recursos de inversión.

2.1. Línea Gestión Pública Local

Con el fortalecimiento de la administración local los servidores públicos apoyan y brindar acciones que puedan mejorar las condiciones de los habitantes de la localidad. Para identificar las problemáticas y necesidades de la población en la necesidades

La Alcaldía Local de Usaquén ha identificado y priorizado las necesidades, recursos y potencialidades de la localidad y de manera coordinada con las instituciones y los actores sociales ha desarrollado acciones para mejorar la calidad de vida de sus habitantes.

"A través del Proyecto de Inversión 1574 denominado buen gobierno para todos y de las acciones de fortalecimiento institucional se ha logrado realizar 4 estrategias de fortalecimiento institucional." (Alcaldía Local de Usaquén, 2016)

2.2. Línea Inspección, Vigilancia y Control

La Alcaldía realiza actividades de control de pesos y medidas, establecimientos de comercio, cerros orientales, obras públicas, demoliciones y aplicación del código de policía, como o menciona en sus funciones la Secretaria de Gobierno:" Ejercer la Inspección, la Vigilancia y el Control en el distrito capital, a través de acciones, actuaciones, operaciones y decisiones de las autoridades administrativas y policivas a cargo de la Secretaría Distrital de Gobierno, para garantizar la gobernabilidad y el ejercicio de derechos y libertades ciudadanas." (Secretaría Distrital de Gobierno, 2017)

"A través del Proyecto de Inversión 1574 denominado buen gobierno para todos y de las acciones de vigilancia y control se ha logrado realizar 4 estrategias de inspección vigilancia y control." (Alcaldia Local de Usaquén, s.f.)

2.3. Sistema Bogotá Solidaria

#BogotáSolidariaEnCasa es el sistema que entregará un Ingreso Mínimo Garantizado a las familias más pobres y vulnerables de Bogotá por el tiempo que dure el aislamiento. La Alcaldía de Bogotá tiene por objetivo beneficiar con esta transferencia a 350 mil familias pobres de la ciudad y, de la mano de las medidas anunciadas por el gobierno nacional y el esquema de donaciones privadas, la meta es ampliar esa ayuda temporal a otras 150.000 familias vulnerables para llegar a un total de 500 mil familias pobres y vulnerables que necesitan un sustento básico para pasar la cuarentena en casa. (Secretaría Distrital de Planeación, 2020)

El sistema considera en principio un "aporte de $423.000 para cada hogar pobre, que es lo mínimo que necesita una familia en pobreza de cuatro personas para tener comida, techo y sustento durante los 23 días de la cuarentena. Es aporte equivale al 65% del gasto de un hogar pobre de Bogotá, para un periodo de 23 días de aislamiento. Se dará un aporte de $178.000 para los hogares vulnerables, que corresponde al complemento para una canasta mínima de alimentación de un hogar de bajos ingresos, pero no pobre, para 23 días. En el caso de hogares que reciban transferencia del Gobierno Nacional como Familias en Acción, Jóvenes en Acción o Colombia Adulto Mayor, el Distrito les realizará una transferencia adicional hasta completar el valor del ingreso mínimo garantizado, según sea una familia pobre o vulnerable. Para los hogares de vendedores o trabajadores informales que reciban el aporte de $160.000 del Gobierno Nacional, el Distrito también les realizará una transferencia adicional hasta completar el valor del ingreso mínimo garantizado, según sea una familia pobre o vulnerable. Para aliviar más la situación financiera de los hogares pobres y vulnerables, los servicios públicos domiciliarios para los estratos 1 y 2 no serán cortados en ningún caso y se usarán los mecanismos que para tal fin definió el gobierno nacional." (Secretaría Distrital de Planeación, 2020)

Respecto a la manera como se vienen entregando el apoyo a la población "l sistema #BogotáSolidariaEnCasa tendrá tres canales para entregar los beneficios: transferencias monetarias, bonos canjeables o subsidios en especie. El canal de transferencias monetarias se apoyará en operadores bancarios y operadores con mecanismos para dispersión de pagos a través de teléfonos celulares (sencillos, flechas, y también teléfonos inteligentes). Se utilizarán cuentas de bajo monto, monederos electrónicos o giros para entregar los recursos a la población, que podrá retirar esos recursos y usarlos para las compras que sus hogares requieran. En el canal de bonos canjeables se distribuirá tarjetas a la población con las que podrán hacer retiros o hacer las compras que el hogar necesite. En el canal de subsidios en especie se hará entrega de las ayudas como mercados directamente en la casa de cada hogar, con énfasis en aquellos hogares que por sus condiciones de vida o ubicación geográfica no pueden acceder a los dos canales anteriores. (Secretaría Distrital de Planeación, 2020)

2.4. Población Vulnerable

2.4.1. Índice de pobreza multidimensional

"El Índice de Pobreza Multidimensional (IPM) identifica múltiples carencias a nivel de los hogares y las personas en los ámbitos de la salud, la educación y el nivel de vida. El IPM refleja tanto la prevalencia de las carencias multidimensionales como su intensidad, es decir, cuántas carencias sufren las personas al mismo tiempo. " (Secretaría Distrital de Planeación, 2017)

En la Localidad de Usaquén el 2,6% de personas tienen Pobreza multidimensional

Tabla 2 Porcentaje de personas con incidencia de Pobreza multidimensional
Localidades de Bogotá

Localidad	Porcentaje (%)
Usaquén	**2.6%**

Fuente: Encuesta Multipropósito 2017 - (Secretaría Distrital de Planeación, 2017)

2.4.2. Percepción sobre el nivel de vida

Parafraseando al autor, durante la vigencia 2017 en la Localidad de Usaquén **el 50,7 %** de la población considera que su nivel de vida ha mejorado.

Tabla 3 Porcentaje de hogares que consideran mejoro su nivel de vida. Localidades de Bogotá 2017

Localidad	Porcentaje (%) 2014	Porcentaje (%) 2017
Usaquén	**57.8%**	**50.7%**

Fuente: Encuesta Multipropósito 2017 - (Secretaría Distrital de Planeación, 2017)

2.4.3. Vejez

"Según proyecciones DANE, para 2017 había 77.504 personas mayores de 60 años en Usaquén, de los cuales 59,2% eran mujeres y 40,8% mujeres, lo que representa el 16,3% del total de la población de la localidad. Para este momento de curso de vida se identificaron como prioritarios la morbilidad y mortalidad por HTA y DM, discapacidad y Negligencia - abandono; eventos que corresponden a la dimensión vida saludable y enfermedades no

transmisibles y convivencia social y salud mental respectivamente.” (Secretaría Distrital de Salud, 2017)

“A través del Proyecto de Inversión 1571 denominado te reconozco se ha logrado: Beneficiar a 950 adultos mayores con Bonos Subsidio Tipo C.” (Alcaldía Local de Usaquén, 2016)

2.5. Línea Educación Superior y Primera Infancia

2.5.1. Colegios y estudiantes matriculados

“El número de colegios con estudiantes matriculados que conforman la oferta del sector oficial comprende colegios distritales, colegios privados con matrícula contratada y colegios distritales con administración contratada. En el 2017, de acuerdo con información de la Secretaría de Educación del Distrito, se cuenta con 439 colegios en el sector oficial, acorde con las categorías mencionadas anteriormente. De ese total, en Usaquén se encuentran ubicados 12 colegios (2,7%) con sus respectivas sedes, 26 en total.” (Secretaría Distrital de Planeación, 2017).

Tabla 4 Bogotá D.C. Número de colegios del sector educativo oficial por clase de colegio según localidad -2017

Localidad	Oficiales		Administración contratada		Contrato		Total		% Colegios
	Colegios	Sedes	Colegios	Sedes	Colegios	Sedes	Colegios	Sedes	
Usaquén	11	25	1	1	-	-	12	26	2,7

Fuente: Secretaría de Educación del Distrito- Directorio único de colegios, con corte 31/Mar/2017.
Cálculos: Secretaría de Educación del Distrito - Oficina Asesora de Planeación-Grupo de Gestión de la Información.

2.5.2. Matrículas

“Durante el año 2017 el número total de estudiantes matriculados en la ciudad de Bogotá fue de 1.383.594. El 57,0% de la matrícula corresponde al sector oficial que incluye los estudiantes matriculados en colegios distritales, colegios en concesión y colegios privados con convenio, el 43,0% de la matrícula corresponde al sector no oficial. Usaquén representa el 5,4% de la matrícula total de Bogotá con 74.046 estudiantes, de los cuales el 13,7% corresponde al nivel preescolar, el 37,3% al nivel de básica primaria, el 32,6% al nivel básica secundaria y el 16,4% al nivel media vocacional. El 67,2% de la matrícula en Usaquén está cubierto por el sector no oficial”. (Secretaría Distrital de Planeación, 2017)

Tabla 5 Bogotá D.C. Matriculados por sector oficial y no oficial según localidad -2017

Localidad	Preescolar		Básica primaria		Básica secundaria		Media vocacional		Total	
	Oficial	No oficial	Oficial	No oficial	Oficial	No oficial	Oficial	No oficial	Oficial	No oficial
Usaquén	2.332	7.793	9.901	17.752	8.548	15.582	3.502	8.636	24.283	49.763

Fuente: SIMAT, con corte al 28/Feb/2017. Cálculos: Secretaria de Educación del Distrito-Oficina Asesora de Planeación-Grupo de Gestión de la información

Nivel Preescolar

"En el nivel preescolar se encuentran matriculados 167.768 estudiantes en la ciudad de Bogotá que equivalen al 12,1% del total de estudiantes matriculados en la ciudad de Bogotá para este nivel. El sector no oficial cubre el 53,1% en este nivel. La localidad de Usaquén registra 10.125 estudiantes matriculados en el nivel preescolar, lo que equivale al 6,0% del total de matriculados en el nivel primaria para la ciudad. Este nivel está cubierto principalmente por el sector no oficial en Usaquén al registrar una matrícula del 77,0%". (Secretaría Distrital de Planeación, 2017)

Nivel Básica Primaria

"En Bogotá se encuentran 541.979 estudiantes matriculados en el nivel básica primaria, es decir el 39,2% del total de la matrícula en la ciudad. De esa matrícula el 58,6% está cubierta por el sector oficial y el 41,4% al sector no oficial". (Secretaría Distrital de Planeación, 2017)

Nivel Básica Secundaria

"Los estudiantes matriculados en básica secundaria en 2017 en Bogotá fueron 461.105 lo que corresponde al 33,3% del total de la matrícula en la ciudad. El 60,1% de la matrícula en este nivel está cubierta por el sector oficial. La localidad de Usaquén registró una matrícula de 24.130 estudiantes en básica secundaria, es decir el 5,2% del total de matriculados en el nivel básica secundaria para la ciudad. El sector no oficial cubre el 64,6% de la matrícula en esa localidad". (Secretaría Distrital de Planeación, 2017)

Nivel Media Vocacional

“En este nivel se encuentran matriculados 212.742 estudiantes en Bogotá, lo que equivale al 15,4% de la matrícula total de la ciudad. El 71,1% de la matrícula de media vocacional está cubierta por el sector no oficial. En 2017, ”. (Secretaría Distrital de Planeación, 2017)

Usaquén registró un total de 12.138 estudiantes matriculados en media vocacional, esto equivale al 5,7% del total de la matrícula para ese nivel. En
Usaquén la media vocacional está cubierta principalmente por el sector el sector no oficial (71,1%)”. (Secretaría Distrital de Planeación, 2017).

2.5.3. Cobertura en educación

“Esta tasa hace referencia a la relación entre la matrícula oficial y no oficial y la población en edad escolar (PEE), en el rango de edad entre 5 y 16 años. Para calcular las TCB por nivel educativo se define un rango de edad apropiado para cada nivel de escolaridad, así: Preescolar: 5años de edad; Básica Primaria: 6 a 10 años; Básica Secundaria: 11 a 15 años y Media Vocacional: 15 a 16 años. “”. (Secretaría Distrital de Planeación, 2017)

“Para el año 2017 la tasa global de cobertura bruta para Bogotá fue de 89,9%. En cuanto al comportamiento por nivel de escolaridad, la educación básica, tanto primaria como secundaria, muestran el mejor comportamiento en porcentajes de cobertura, esto es, superiores al 90,0%. “”. (Secretaría Distrital de Planeación, 2017)

“Los valores presentados a continuación muestran la cobertura de educación de población matriculada en cada localidad sin diferenciar la que proviene de otras localidades o municipios cercanos, lo que explica coberturas superiores al 100%”.”. (Secretaría Distrital de Planeación, 2017)

Tabla 6 Bogotá D.C. Tasas de cobertura bruta por nivel escolar según localidad. 2017

Localidad	Preescolar	Básica primaria	Básica secundaria	Media vocacional	Total
Usaquén	86,7	96,3	101,2	96,5	97,2

Fuente: SIMAT (matrícula oficial), con corte a 28Feb/2017-C600 DANE (matrícula no oficial). Cálculos Secretaría de Educación del Distrito-Oficina Asesora de Planeación-Grupo Gestión de la Información.

Con excepción de la tasa de cobertura bruta en preescolar, Usaquén presenta tasas de cobertura por encima el 95% en los demás niveles de educación, particularmente en básica

secundaria. En general la localidad de Usaquén presenta mayores tasas de cobertura en todos los niveles por encima de las tasas de cobertura de Bogotá". (Secretaría Distrital de Planeación, 2017)

Nivel Preescolar

"Esta tasa de se calcula teniendo en cuenta el grado transición (grado 0), y la población en edad escolar para ese nivel: 5 años. Para el año 2017 la tasa de cobertura bruta para este nivel fue de 73,9% en Bogotá. Usaquén es una de las localidades que presenta cobertura alta (86,7%) después de La Candelaria, Tunjuelito, Puente Aranda, Teusaquillo, Los Mártires y Rafael Uribe Uribe". (Secretaría Distrital de Planeación, 2017)

Nivel Básica Primaria

"Es la relación entre la matrícula para el nivel de primaria y la PEE de 6 a 10 años. En el año 2017 la tasa bruta de cobertura para básica primaria para Bogotá se registró en 90,1%. La localidad de Usaquén presenta cobertura del 96,3% en este nivel". (Secretaría Distrital de Planeación, 2017)

Nivel Básica Secundaria

"Hace referencia a la relación entre el número de matriculados en el nivel de secundaria y la PEE de 11 a 14 años. Para el año 2017 la tasa de cobertura bruta en nivel básica secundaria para la ciudad se situó en 95,5%. Mientras que en Usaquén esta tasa se ubicó 5,7 puntos porcentuales por encima (101,2%)". (Secretaría Distrital de Planeación, 2017)

Nivel Media Vocacional

"Se define como la relación entre el número de matriculados en el nivel de media vocacional y la PEE de 15 a 16 años. En el año 2017 la tasa bruta de cobertura para el nivel de educación media vocacional para Bogotá se registró en 86,0%. Entre tanto la cobertura en este nivel para Usaquén fue superior (96,5%)". (Secretaría Distrital de Planeación, 2017)

"A través del Proyecto de Inversión 1383 denominado "Jugando por la paz" se ha logrado:

- Dotar 40 jardines infantiles de la localidad

A través del Proyecto de Inversión 1565 denominado "Inclusión educativa para la paz.", se ha logrado.

- 12 dotaciones a IEDS de la localidad" (Alcaldía Local de Usaquén, 2016)

2.5.4. Pruebas Saber 11

En 2014, el ICFES expidió la Resolución 503, que estableció una nueva metodología de hacer la clasificación o referenciación de colegios, modificando la Resolución 569 de 2011. Pese a esto, los resultados de la clasificación son homologables teniendo en cuenta los siguientes criterios: Muy superior = A+; Superior = A; Alto = B".

Tabla 7 porcentaje de colegios clasificados en categorías

Localidad	2014	2015	2016	2017	2018
Usaquén	81,8	90,0	84,6	90,9	100,0

Fuente: (Secretaria de Educación Del Distrito, 2018).

"En las pruebas de Estado Saber 11 de 2018 se evaluaron en la ciudad de Bogotá 78.930 estudiantes; de estos 48.060 (60,9%) son de colegios oficiales y 29.713 estudiantes (37,6%) son de colegios privados. Se evaluaron 1.157 (1,5%) estudiantes de colegios de régimen especial. Específicamente para el sector oficial, la participación por clase de colegio muestra que en los colegios distritales se evaluaron 42.373 estudiantes (88,2%), en los colegios con administración contratada 2.313 (4,8%) estudiantes; y en los colegios privados con matrícula contratada 3.374 (7,0%) estudiantes". Fuente: (Secretaria de Educación Del Distrito, 2018).

"Para el total Bogotá, en la vigencia 2018 el porcentaje de colegios ubicados en categorías A+, A y B llegó al 91,4% frente al 91,6% del año 2017. En el caso de los Colegios Distritales, el porcentaje de colegios ubicados en categorías A+, A y B para 2018 es de 84,1%". (Secretaria de Educación Del Distrito, 2018).

A continuación, presentamos los resultados para la localidad de Usaquén.

Tabla 8 Resultados en las pruebas de Estado ICFES SABER 11 por localidad y área

Localidad	Lectura	Matemáticas	Sociales	Ciencias	Inglés	Global	N° Evaluados
Usaquén	54,9	52,5	50,8	52,0	53,0	263,0	1.346

Fuente: (Secretaria de Educación Del Distrito, 2018).

2.5.5. Educación Superior Usaquén

"La tasa de cobertura neta de educación superior para la población entre 18 y 24 años de la ciudad es de 41.7 %. No obstante, esta importante cobertura global, se presentan notables desigualdades entre estratos y localidades." (MInisterio de Educación, s.f.)

Para el caso de Usaquén se presenta una población de 33.016 jóvenes entre 18 a 24 años una tasa del 60.8% que pueden acceder a la educación superior esto este porcentaje es bastante elevado comparado con las diferentes localidades de la ciudad de Bogotá como observamos en la tabla 9. (MInisterio de Educación, s.f.)

Tabla 9 de tasa de cobertura neta ajustada

	Total	Tasa %
Usaquén	33.016	60,8
Chapinero	13.153	69,3
Santa Fe	4.869	37,5
San Cristóbal	16.687	31,9
Usme	9.988	20,9
Tunjuelito	9.217	36,8
Bosa	17.152	24,2
Kennedy	**47.751**	**39,7**
Fontibón	21.048	54,0
Engativá	49.615	51,8
Suba	61.637	49,3
Barrios Unidos	12.941	52,3
Teusaquillo	13.562	79,0
Los Mártires	4.463	42,1
Antonio Nariño	5.609	47,0
Puente Aranda	14.592	50,0
La Candelaria	1.678	52,9
Rafael Uribe Uribe	13.667	30,5
Ciudad Bolívar	15.682	21,1
Total Bogotá	366.329	41,7

Fuente: (MInisterio de Educación, s.f.)

Tabla 10 listado de IES de la localidad

IES LOCALIDAD USAQUÉN		
SNIES	**IES**	**DESCRIPCION**
1803	UNIVERSIDAD DE LA SALLE	SEDE
1718	UNIVERSIDAD DE SAN BUENAVENTURA	PRINCIPAL
1729	UNIVERSIDAD EL BOSQUE	PRINCIPAL
9117	ESCUELA INTERNACIONAL DE ESTUDIOS SUPERIORES - INTER	PRINCIPAL
9132	FUNDACIÓN UNIVERSITARIA CIEO - UNICIEO	PRINCIPAL
1818	UNIVERSIDAD COOPERATIVA DE COLOMBIA	SEDE
1117	UNIVERSIDAD MILITAR-NUEVA GRANADA	PRINCIPAL
2725	POLITÉCNICO GRANCOLOMBIANO	SEDE
1714	COLEGIO MAYOR DE NUESTRA SEÑORA DEL ROSARIO	SEDE
1813	UNIVERSIDAD DE LOS ANDES	SEDE
1105	UNIVERSIDAD PEDAGÓGICA NACIONAL	SEDE
2730	FUNDACIÓN ESCUELA COLOMBIANA DE REHABILITACION	PRINCIPAL
2829	CORPORACIÓN UNIVERSITARIA MINUTO DE DIOS -UNIMINUTO-	SEDE
2746	FUNDACIÓN UNIVERSITARIA SANITAS	SEDE
2723	FUNDACIÓN UNIVERSITARIA AGRARIA DE COLOMBIA -UNIAGRARIA-	PRINCIPAL
1734	UNIVERSIDAD DE BOYACA UNIBOYACA	SEDE
1715	FUNDACIÓN UNIVERSIDAD DE AMERICA	PRINCIPAL
1835	UNIVERSIDAD DE CIENCIAS APLICADAS Y AMBIENTALES UDCA.	SEDE
4708	FUNDACION ESCUELA COLOMBIANA DE HOTELERIA Y TURISMO-ECOTET-	PRINCIPAL
1706	UNIVERSIDAD EXTERNADO DE COLOMBIA	SEDE

FUENTE: (Datos.gov.co, s.f.)

Tabla 11 Tasa de asistencia escolar para la localidad jóvenes entre 18-25 años. Discriminados por localidad y pertenencia Urbano - Rural

Localidad	**Tasa de Asistencia Escolar**	
	Urbana	**Rural**
Usaquén	65,68	51,52

Fuente: Encuesta Multipropósito para Bogotá 2017

Tabla 12 Número y porcentaje de jóvenes NINI localidad

Localidad	Población	Población entre 18 y 28 años	Población entre 18 y 28 años que no estudia y no trabaja	Porcentaje de población entre 18 y 28 años que no estudia y no trabaja
Usaquén	468.062	87.000	11.726	13,5%

Fuente: DANE & SDP - EMB 2017

Tabla 13 Estimado de estudiantes por localidad (Acceso a medios virtuales)

Localidad	**% de personas de 5 años y más que usan internet**		**% personas que no usan internet**		**Matrícula Oficial (Distrital y Distrital Contratada)**	**Estimado de personas que no usan internet***
	Urbana	**Rural**	**Urbana**	**Rural**		
Usaquén	85,57%	43,60%	14,43%	56,40%	24527	3540

Fuente: cálculos propios a partir de EMB 2017 y SIMAT (Matrícula abril 2020)
*Para la estimación se toma el % de uso de internet en el área urbana, a excepción de Sumapaz donde se toma el % de uso asociado al área rural

Tabla 14 Beneficiarios de los Fondos de la Dirección de Relaciones con los Sectores de Educación Superior y Educación para el Trabajo (DRESET), discriminados por localidad y Fondo (2016-2019)

LOCALIDAD DEL COLEGIO		UPZ UBICACIÓN DEL COLEGIO	FACE - FONDO ALIANZA CIUDAD EDUCADORA - SUMA A TU REGION	FCB - FONDO CIUDAD BOLIVAR POR UNA FORMACION EN EDUCACION SUPERIOR PARA TODOS	FEST - FONDO EDUCACION SUPERIOR PARA TODOS	FODESEP - FONDO DE DESARROLLO DE EDUCACION SUPERIOR	FRV - FONDO DE REPARACION DE VICTIMAS DEL CONFLICTO ARMADO	FTYT - FONDO TECNICA Y TECNOLOGICA	FUP - FONDO DE UNIVERSIDADES PUBLICAS	Total general
01 - USAQUEN		COUNTRY CLUB	4		1				1	6
		LA URIBE	2							2
		LOS CEDROS	1							1
		SAN CRISTOBAL NORTE	1		2			1	2	6

		TIBABUYES	3		17		6		5	31
		TOBERIN	2		2		1		1	6
		USAQUEN	1							1
		VERBENAL	6		6		1		12	25
		SD. En proceso de identificación de UPZ			18		8	3	12	41

(Secretaria de Educación Del Distrito, 2018)

3. Componentes de Inversión (Presupuesto Participativo) 50%

"El propósito del componente es obtener tener datos de la localidad acorde a los temas de las líneas de inversión para la estructuración del Plan de Desarrollo Local para aportar en inversiones asociadas a Desarrollo de la Economía Local, Infraestructura, Desarrollo social y cultural y Inversiones ambientales sostenibles." (cultura recreación y deporte, s.f.).

3.1. Línea Desarrollo de la Economía Local

3.1.1. Toma de Localidades

"La Secretaría Distrital de Desarrollo Económico, creó la denominada "Toma de Localidades", como una actividad donde la entidad distrital coordina con las alcaldías locales, espacios para dar a conocer la oferta de servicios en diferentes puntos de la ciudad. Esta es una oportunidad para presentarles a todos los ciudadanos la oferta de servicios institucional que incluye, rutas de emprendimiento y exportación, asesoría en procesos de financiación, servicios de formalización e intermediación dirigidos a empresarios, y la Agencia pública de empleo. El objetivo es fortalecer las capacidades de los diferentes actores, potenciar los espacios de colaboración entre el sector público y privado, apoyar iniciativas empresariales y permitir a la ciudadanía hacer parte de los proyectos que se están creando para la ciudad.

Para el año 2018 la Secretaría de Desarrollo Económico se tomó la localidad de Usaquén los días 26 y 27 de septiembre, donde se ofrecieron varios servicios y se atendieron beneficiarios de la localidad, como se expresa a continuación." (Secretaría de desarrollo económico, 2018)

Tabla 15 OFERTA DE SERVICIOS

Tipo de Intervención	Núm. Beneficiarios
Emprendimiento	45
Formalización	12
Empleo	28
Financiamiento	25
TOTAL	**110**

Fuente: indicadores pactados con el observatorio ciudadano localidad de Usaquén -2018 (Secretaría de desarrollo económico, 2018).

3.1.2. Fortalecimiento empresarial

"El proceso de fortalecimiento llevado a cabo durante la vigencia 2018, consta de las siguientes fases: segmentación de mercados y propuesta de valor, ventas y marketing digital e E-Commerce. En el desarrollo de las sesiones, las empresas beneficiadas recibieron orientación en la definición o actualización de su segmento de mercado, elaboración de plan de ventas y plan de marketing, y establecimiento de la estrategia E-Commerce. Durante el primer trimestre de 2019, se llevarán a cabo asesorías personalizadas dirigidas a cada una de las empresas participantes." (Secretaría de desarrollo económico, 2018)

A continuación, se relaciona la cantidad de líderes en formación y empresas fortalecidas, beneficiadas por localidad:

Tabla 16 Líderes En Formación 2018 Por Localidad

Localidad	No. Beneficiarios
1. Usaquén	**10**

Fuente: indicadores pactados con el observatorio ciudadano localidad de Usaquén (Secretaría de desarrollo económico, 2018)

Tabla 17 Empresas En Fortalecimiento 2018 Por Localidad

Localidad	No. Beneficiarios
1. Usaquén	7

Fuente: Indicadores pactados con el observatorio ciudadano localidad de Usaquén-2018 (Secretaría de desarrollo económico, 2018).

3.1.3. Empresas en la Localidad de Usaquén

En la Localidad de Usaquén el mayor número de empresas corresponden a "Actividades de servicios administrativos y de apoyo" con 6.377.

Ilustración 1 Actividad económica de las Empresas en la localidad de Usaquén 2019

Actividad económica	Clasificación					Total General
	Sin Clasificar	Microempresas	Pequeñas	Medianas	Grandes	
Agricultura, ganadería, caza, silvicultura y pesca	3	487	213	86	17	**806**
Explotación de minas y canteras	1	185	68	48	44	**346**
Industrias manufactureras	3	2014	206	48	24	**2295**
Suministro de electricidad, gas, vapor y aire acondicionado	2	56	5	3	8	**74**
Distribución de agua; evacuación y tratamiento de aguas residuales, gestión de desechos y actividades de saneamiento ambiental	0	71	13	3	0	**87**
Construcción	1	1762	596	252	66	**2677**
Comercio al por mayor y al por menor; reparación de vehículos automotores y motocicletas	13	5846	740	170	85	**6854**
Transporte y almacenamiento	2	589	116	35	12	**754**
Alojamiento y servicios de comida	6	1471	71	16	9	**1573**
Información y comunicaciones	3	1503	177	46	11	**1740**
Actividades financieras y de seguros	2	942	161	72	28	**1205**
Actividades inmobiliarias	1	1475	974	314	82	**2846**
Actividades profesionales, científicas y técnicas	11	5330	853	164	19	**6377**
Actividades de servicios administrativos y de apoyo	4	1439	220	53	16	**1732**
Administración pública y defensa; planes de seguridad social de afiliación obligatoria	0	14	1	0	0	**15**
Educación	0	546	49	5	0	**600**
Actividades de atención de la salud humana y de asistencia social	2	1090	185	33	6	**1316**

Actividades artísticas, de entretenimiento y recreación	1	513	56	5	2	**577**
Otras actividades de servicios	2	1053	20	1	4	**1080**
Actividades de los hogares en calidad de empleadores; actividades no diferenciadas de los hogares individuales como productores de bienes y servicios para uso propio	0	6	0	0	0	**6**
Actividades de organizaciones y entidades extraterritoriales	0	1	0	0	0	**1**
TOTALES	**57**	**26393**	**4724**	**1354**	**433**	**32961**

(Camara de comercio de Bogota, 2019)

Tamaño de la Empresa

En la Localidad de Usaquén el mayor número de tamaño de empresas corresponden a las "Microempresas" con 26.393

Ilustración 2 Tamaños de las empresas en la localidad de Usaquén 2019

Clasificación	Cantidad
Sin Clasificar	**57**
Microempresas	**26393**
Pequeñas	**4724**
Medianas	**1354**
Grandes	**433**
Total General	**32961**

(Camara de comercio de Bogota, 2019)

Tipo de Empresa

En la Localidad de Usaquén el mayor número por tipo de empresas corresponden a "Sociedad por Acciones Simplificada "con 26.393.

Ilustración 3 Tipos de empresas en la localidad de Usaquén 2019

Organización Jurídica	Cantidad
Persona Natural	**10166**
Establecimiento de comercio	**0**
Limitada	**1897**
Anónima	**493**
Colectiva	**2**

Comandita Simple	**538**
Comandita por acciones	**62**
Extranjera	**220**
Empresa Asociativa de trabajo	**2**
Civil	**0**
Empresa unipersonal	**218**
ESAL Régimen común	**0**
Proponente no matriculado	**0**
ESAL Economía Solidaria	**0**
Sociedad por Acciones Simplificada	**19363**
Empresa industrial y Cial del est	**0**
Sociedad Agraria de Transformación	**0**
ESAL Veedurías	**0**
ESAL Extranjeras	**0**
Otro	**0**
Total General	**32961**

Fuente: Bases de datos e información empresarial (Camara de comercio de Bogota, 2019)

3.2. Línea infraestructura

3.3. Movilidad y Espacio Público

3.3.1. Movilidad

"De acuerdo con la Encuesta Multipropósito 2017 - Secretaria Distrital de Planeación, los modos de transporte más usados para ir a trabajar por parte de los habitantes de la Localidad de Usaquén son: Transmilenio con un 24,9 %, SITP con un 19,9 % y a pie con un 12.2%". (Secretaría Distrital de Planeación, 2017)

Tabla 18 Modos de Transporte para ir a trabajar Localidad de Usaquén 2017

Localidad	Transm.	SITP	Bus Colectivo	Automóvil	Taxi	Moto	Bicicleta	Transp Empresa	A pie	Bus Int	Bici Taxi
Usaquén	24,9 %	19,9 %	7,3%	31,4 %	6,9 %	3,8 %	6,8 %	3,7%	12.2 %	1,2 %	0.2%

Fuente: Encuesta Multipropósito 2017 - (Secretaría Distrital de Planeación, 2017)

A: Transmilenio, B: SITP, C: Bus Colectivo, D: Automóvil, E: Taxi, F: Moto, G: Bicicleta, H: Transporte de la Empresa, I: A pie, J: Bus intermunicipal, K: Bicitaxi.

Parafraseando la movilidad de la localidad se puede ver los porcentajes de sus estado en las tablas 19, 20, 21, 22 y 23.

Tabla 19 % Malla Vial Intermedia en Buen Estado (PCI)

COD LOCALIDAD	NOMBRE	% % MALLA VIAL INTERMEDIA EN BUEN ESTADO 2019 I
1	USAQUÉN	52%

(Secretaría Distrital de Planeación, 2019)

Tabla 20 % Malla Vial Local en Buen Estado (PCI)

COD LOCALIDAD	NOMBRE	% % MALLA VIAL INTERMEDIA EN BUEN ESTADO 2019 I
1	USAQUÉN	36%

(Secretaría Distrital de Planeación, 2019)

Tabla 21 % Malla Rural en Buen Estado (URCI)

COD LOCALIDAD	NOMBRE	% % MALLA VIAL INTERMEDIA EN BUEN ESTADO 2019 I
1	USAQUÉN	3%

(Secretaría Distrital de Planeación, 2019)

Tabla 22 % Malla Vial Intermedia Sin Construir

COD LOCALIDAD	NOMBRE	% % MALLA VIAL INTERMEDIA EN BUEN ESTADO 2019 I
1	USAQUÉN	3.4%

(Secretaría Distrital de Planeación, 2019)

Tabla 23 % De Espacios Peatonales En Buen Estado (m2)

COD LOCALIDAD	NOMBRE	% % MALLA VIAL INTERMEDIA EN BUEN ESTADO 2019 I
1	USAQUÉN	43%

(Secretaría Distrital de Planeación, 2019)

Tabla 24 % De Puentes Peatonales y Vehiculares En Buen Estado de Servicio

COD LOCALIDAD	NOMBRE	% % MALLA VIAL INTERMEDIA EN BUEN ESTADO 2019 I
1	USAQUÉN	12,8%

(Secretaría Distrital de Planeación, 2019)

3.3.2. Espacio Público

Espacio Público Efectivo

“Este indicador recoge los elementos de espacio público que son de carácter permanente utilizados para el uso, goce y disfrute de la ciudadanía. De acuerdo con el Decreto 1077 de 2015 se encuentra que el espacio público efectivo está compuesto por parques, plazas, plazoletas y zonas verdes. Adicionalmente, este indicador refleja la relación de espacio para

las actividades recreo-deportivas en la ciudad.” (Departamento Administrativo de la Defensoría del Espacio Público., 2019)

“De acuerdo con la información para la vigencia 2019, el indicador de espacio público efectivo para la ciudad es de 4,57 m2/hab aumentando su valor en comparación con el 2017 que era de 4,41m2/hab.” (Departamento Administrativo de la Defensoría del Espacio Público., 2019)

“De acuerdo con la información para la vigencia 2019, el indicador de espacio público efectivo para la **Localidad de Usaquén** es de 4,34 m2 / hab.” (Departamento Administrativo de la Defensoría del Espacio Público., 2019)

Ilustración 4 Espacio Público Efectivo Localidades /Bogotá 2019

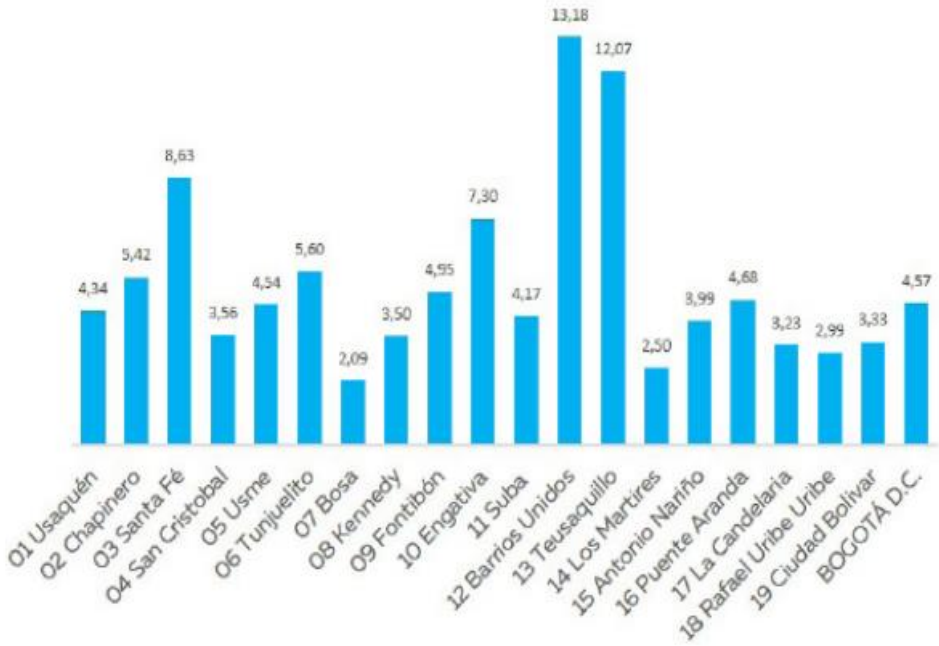

Fuente: Reporte Técnico de Indicadores de Espacio Público-2019 (Departamento Administrativo de la Defensoría del Espacio Público., 2019)

Espacio Público Verde

“Este indicador tiene como propósito dar cuenta de las zonas verdes con las que cuenta la ciudad de Bogotá. De esta forma se toman los elementos que dentro del sistema de espacio público contemplan espacios verdes como son: parques, zonas verdes y la estructura

ecológica principal. “ (Departamento Administrativo de la Defensoría del Espacio Público., 2019)

“De acuerdo con la información para la vigencia 2019, el indicador de espacio público verde para la ciudad es de 11,4 m2/hab. (Departamento Administrativo de la Defensoría del Espacio Público., 2019)

“En este indicador se realizó un proceso de depuración aún más detallada de dos elementos de la Estructura Ecológica Principal: ZMPA y Áreas Protegidas de acuerdo con la información entregada por la Secretaria Distrital de Ambiente.” (Departamento Administrativo de la Defensoría del Espacio Público., 2019)

De acuerdo con la información para la vigencia 2019, el indicador de espacio público verde para la **Localidad de Usaquén** es de 12,2 m2/hab”. (Departamento Administrativo de la Defensoría del Espacio Público., 2019)

Ilustración 5 Espacio Público Verde Localidades /Bogotá 2019

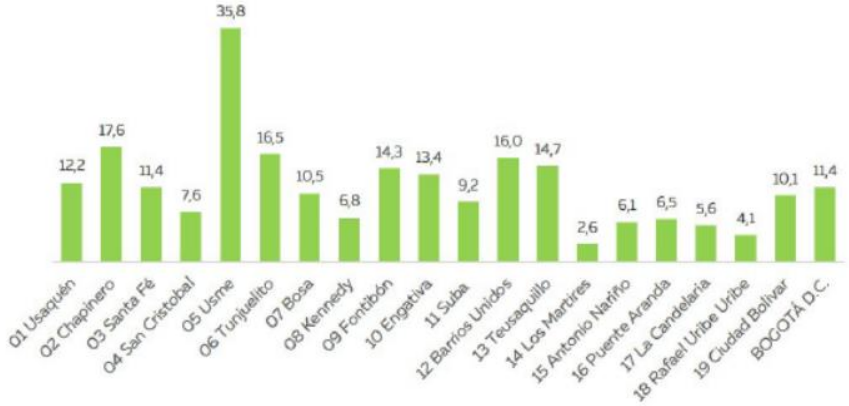

Fuente: Reporte Técnico de Indicadores de Espacio Público-2019
(Departamento Administrativo de la Defensoría del Espacio Público., 2019)

Espacio Público Total

“El espacio público total de la ciudad es una sumatoria de los diferentes elementos que hacen parte del espacio público efectivo (parques, plazas, plazoletas y zonas verdes) y el espacio público no efectivo (sistema vial y Estructura Ecológica Principal). Este indicador es considerado para el DADEP como un indicador base que permite medir cómo esta Bogotá frente al sistema general de espacio público.” (Departamento Administrativo de la Defensoría del Espacio Público., 2019)

“. De acuerdo con la información para la vigencia 2019, el indicador de espacio público total para la **Localidad de Usaquén** es de 26,6 m2/hab”. (Departamento Administrativo de la Defensoría del Espacio Público., 2019)

Ilustración 6 Espacio Público Total Localidades /Bogotá 2019

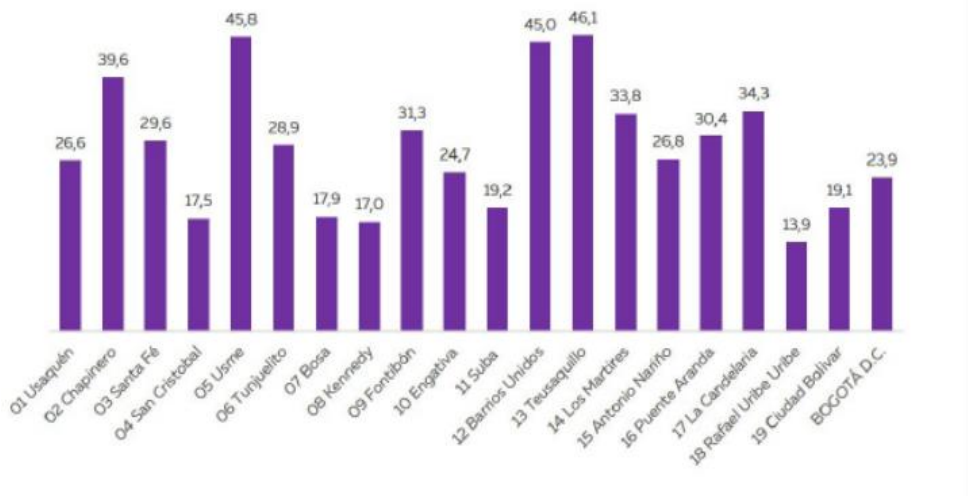

Fuente: Reporte Técnico de Indicadores de Espacio Público-2019
(Departamento Administrativo de la Defensoría del Espacio Público., 2019)

"A través del Proyecto de Inversión 1567 denominado Parque para ti, para mi, para todos se ha logrado realizar: Construir 2 parques Vecinales o de bolsillo. Intervención de 150 parques vecinales y/o de bolsillo.2 (Alcaldia Local de Usaquén, s.f.)

"A través del Proyecto de Inversión 1572 denominado Reparchando ando se ha logrado realizar: Construir 11 km/carril de malla vial local para mejorar la movilidad. Mantener 48 km/carril de malla vial local para mejorar la movilidad" (Alcaldía Local de Usaquén, 2016)

3.4. Equipamientos Colectivos

"Teniendo en cuenta que el Sistema Distrital de Equipamientos hace parte coyuntural y primordial de la Estructura Funcional y de Servicios del Distrito Capital. Este Sistema brinda la estructura básica para la distribución de los servicios sociales y administrativos que tienen el propósito de mejorar la calidad de vida de los ciudadanos, se identifican los siguientes equipamientos colectivos en la Localidad de Usaquén." (Secretaría Distrital de Planeación, 2017)

"Según el número de equipamientos con el que cuentan las localidades en su territorio, Usaquén se ubica en el segundo lugar con 443 equipamientos." (Secretaría Distrital de Planeación, 2017)

Tabla 25 Número de equipamientos por Localidad

Localidad	Admitivos	Seguridad	Deporte	Ed (ALCALDÍ	Salud	Bienestar	Cultura	Total
Usaquén	**16**	**17**	**13**	**130**	**40**	**191**	**36**	**443**

Fuente: (Secretaría Distrital de Planeación, 2017)

"La Localidad de Usaquén cuenta con un total de 51 bienes de interés cultural: 31 bienes de interés cultural de conservación integral, 3 de conservación monumental, 24 de conservación tipológica." (Secretaría Distrital de Planeación, 2017)

3.5. Parques

Parafraseando en los escenarios de Usaquén se han realizado intervención de parques, inversiones en escenarios deportivos Ver tablas 28,29 y 30 al igual que el inventario de canchas sintéticas y Tipo de parques ver tablas 31 y27.

Tabla 26 Escenarios Deportivos Localidad Usaquén

TIPO DE ESCENARIO DEPORTIVO	CANTIDAD
Parque de bolsillo	137
Parque metropolitano	1
Parque vecinal	327
Parque zonal	5
TOTAL, PARQUE Y ESCENARIOS	**470**

(Instituto Distrital de Recreacion y Deporte, 2020)

Tabla 27Valor Intervención Parques Localidad Usaquén

VIGENCIA	MANTENIMIENTO Y/O DOTACIÓN	ESTUDIOS Y DISEÑOS	REHABI	CONSTRUCCION	INTERVENTORÍA	TOTAL INVERSION PARQUES
2016	$ 2.812.704.460				$ 229.620.811	$ 3.042.325.271

2017	$ 2.248.904.629	$ 537.324.160			$ 331.245.066	$ 3.117.473.855
2018				$ 3.185.319.000	$ 354.591.000	**$ 3.539.910.000**

(Instituto Distrital de Recreacion y Deporte, 2020)

Tabla 28 Numero De Parques Intervenidos En La Localidad

NUMERO DE PARQUES CON INTERVENCION				
MANTENIMIENTO Y/O DOTACIÓN	**ESTUDIOS Y DISEÑOS**	**REHABI**	**CONSTRUCCION**	**NUMERO DE PARQUES CON INTERVENCIÓN**
65				**65**
50	4			**54**
			4	**4**

(Instituto Distrital de Recreacion y Deporte, 2020)

Tabla 29 Inversión En Escenarios Deportivos Localidad De Usaquén

CONSTRUCCIÓN CANCHAS SINTETICAS		**CONSTRUCCIÓN DE GIMNASIO VITAL**		**CONSTRUCCIÓN GIMNASIO AL AIRE LIBRE**		**CONSTRUCCIÓN MODULOS INFANTILES**		**FECHA ACTUAL.**
No.	**VALOR**	**No.**	**VALOR**	**No.**	**VALOR**	**No.**	**VALOR**	
0	$ -	171	$ 400.902.355	0	$ -	21	$ 84.136.344	12/07/2018
0	$ -	35	$ 194.180.666	0	$ -	34	$ 149.173.604	12/07/2018
0	$ -	0	$ -	0	$ -	0	$ -	12/07/2018

(Instituto Distrital de Recreacion y Deporte, 2020)

Tabla 30 Inventario de Canchas Sintéticas de La localidad De Usaquén

ITEM	**PARQUE**	**CÓDIGO IDRD**	**TIPO DE CANCHA**	**ESTADO**	**TIPO PARQUE**	**EJECUTANTE**	**AÑO**	**ILUMINADA**
1	Servitá	01-023	Fútbol 11 y Rubgy	inaugurada	zonal	parques	2018	SI
2	Servitá	01-023	Fútbol 5	abierta	zonal	parques	2019	SI
3	Cedritos	01-031	Fútbol 8	inaugurada	vecinal	parques	2017	SI
4	Toberín	01-079	Fútbol 11	abierta	vecinal	parques	2017	SI
5	Estrella norte	01-189	Fútbol 5	inaugurada	vecinal	parques	2017	SI
6	Verbenal	01-313	Fútbol 5	abierta	vecinal	parques	2018	SI

7	Urb. Calle 170 / Alameda	01-540	Fútbol 5	abierta	vecinal	parques	2017	SI

(Instituto Distrital de Recreacion y Deporte, 2020)

3.6. Línea Desarrollo Social y Cultural
3.7. Cultura, Recreación y Deporte

"En la localidad de Usaquén se cuenta con 13 equipamientos en Cultura y 36 equipamientos para deportes". (cultura recreación y deporte, s.f.)

Tabla 31 Número de equipamientos por Localidad Vigencia 2017

Localidad	Deporte	Cultura
Usaquén	**13**	**36**

Fuente: Secretaría Distrital de Planeación. Base de Datos Geográfica Corporativa-BDGC

"De acuerdo con la Encuesta Bienal de Culturas 2017, entre el 70 y 72% de la población encuestada de la localidad de Usaquén se encuentra satisfecha con la ciudad de Bogotá y un 76% de la población total de Bogotá encuestada se encuentra satisfecha". (cultura recreación y deporte, s.f.)

Ilustración 7 Satisfacción con Bogotá 2015 -2017

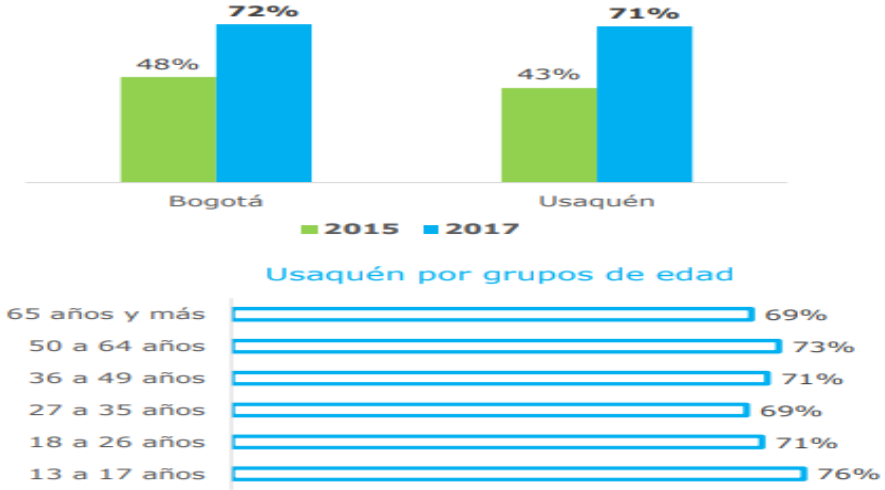

Fuente: Encuesta Bienal de Culturas 2017- Secretaría Distrital de Cultura, Recreación y Deporte (cultura recreación y deporte, s.f.)

Ilustración 8 Personas que están satisfechas y muy satisfechas con Bogotá

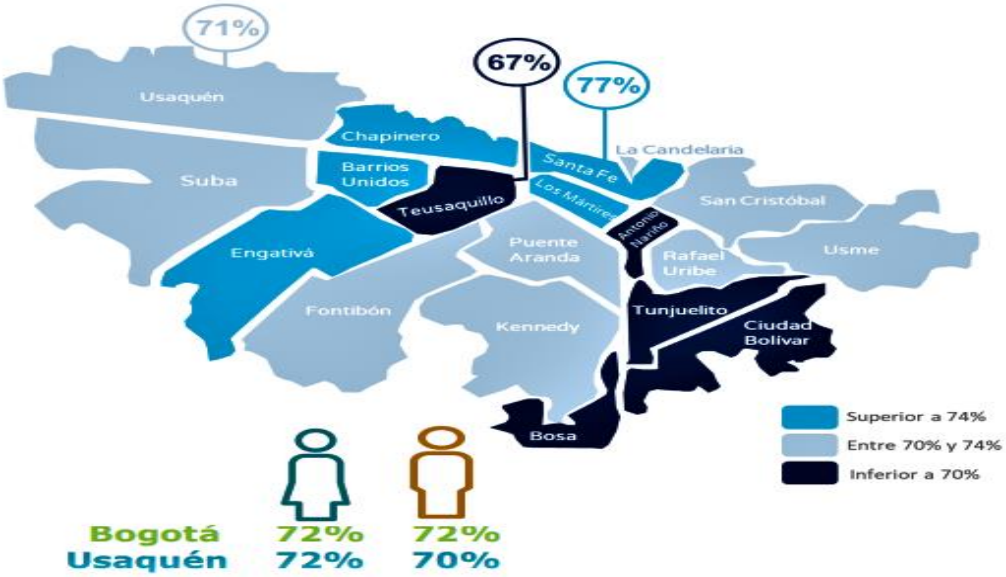

Fuente: Encuesta Bienal de Culturas 2017- Secretaría Distrital de Cultura, Recreación y Deporte

"De acuerdo con la Encuesta Bienal de Culturas 2017, entre el 81% y 83 % de la población encuestada de la localidad de Usaquén se encuentra satisfecha con la localidad en la cual vive, y un 76% de la población total de Bogotá encuestada se encuentra satisfecha". (cultura recreación y deporte, s.f.)

Ilustración 9 Satisfacción con la Localidad de Usaquén -Encuesta Bienal de Culturas 2017

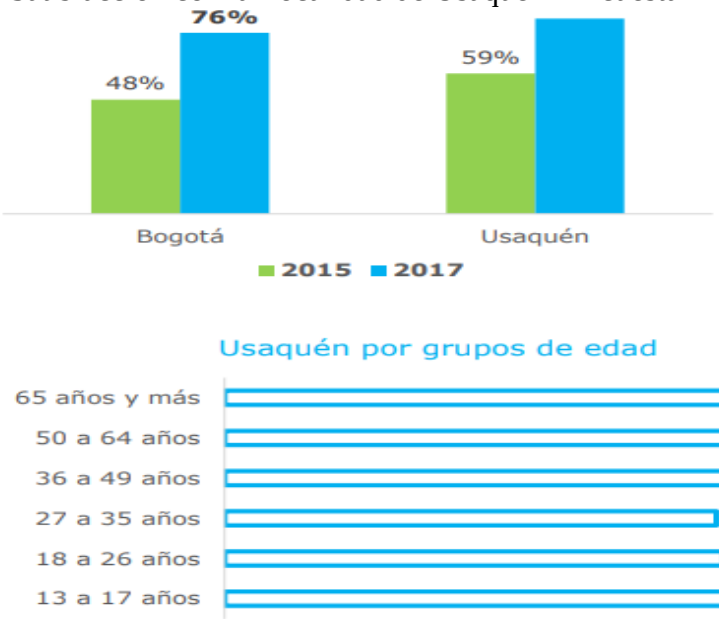

Fuente: Encuesta Bienal de Culturas 2017- (cultura recreación y deporte, s.f.)

Ilustración 10 Personas que están satisfechas y muy satisfechas con la localidad donde vive

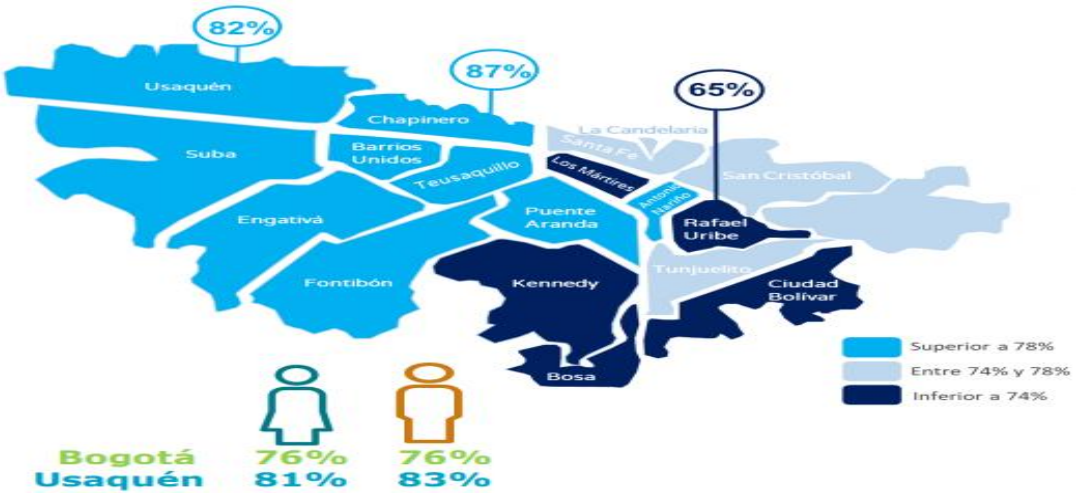

Fuente: Encuesta Bienal de Culturas 2017- (cultura recreación y deporte, s.f.)

"De acuerdo con la encuesta Bienal de Culturas 2017, entre el 81y 82% de la población encuestada de la localidad de Usaquén considera a las calles como espacio de encuentro, y entre un 81% y 83% de la población encuestada del total de Bogotá". (cultura recreación y deporte, s.f.).

Ilustración 11 La Calle como espacio de encuentro 2015 -2017

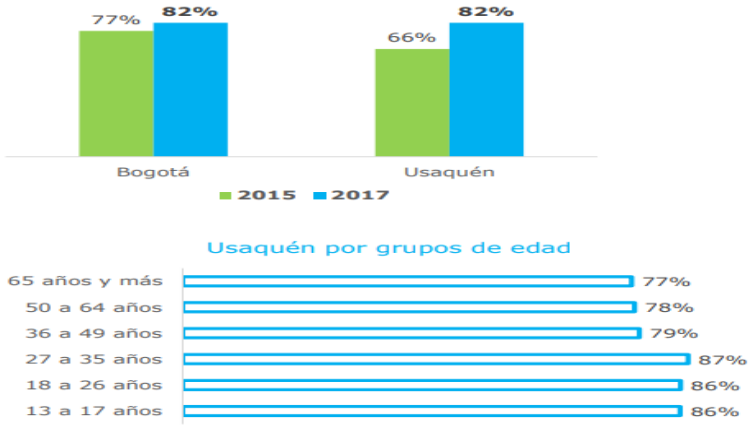

Ilustración 12 Personas que responden afirmativamente que la calle es un espacio de encuentro

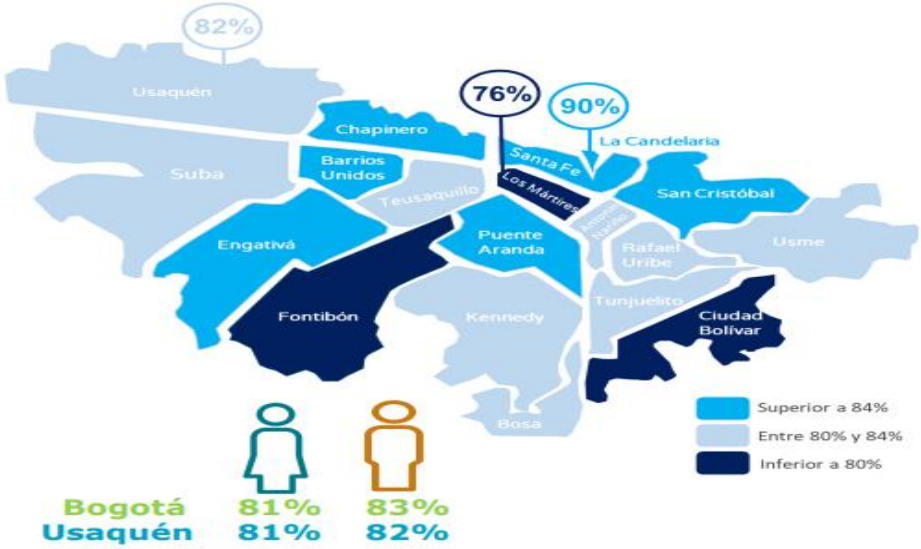

Fuente: Encuesta Bienal de Culturas 2017- Secretaría Distrital de Cultura, Recreación y Deporte (cultura recreación y deporte, s.f.)

"De acuerdo con la Encuesta Bienal de Culturas 2017, entre el 21 y 23 % de la población encuestada de la localidad de Usaquén practica actualmente una actividad artística, y entre un 18% y 19% de la población encuestada del total de Bogotá". (cultura recreación y deporte, s.f.).

Ilustración 13 Prácticas Artísticas

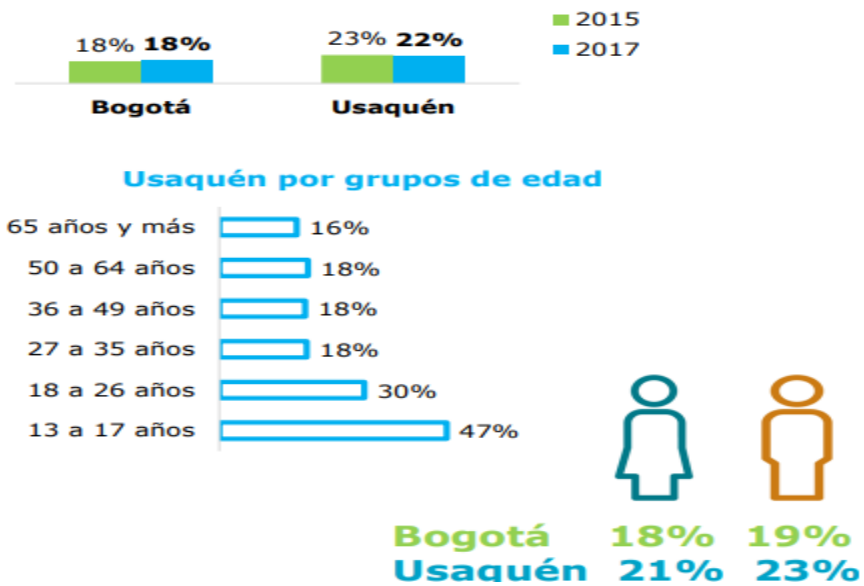

Fuente: Encuesta Bienal de Culturas 2017- Secretaría Distrital de Cultura, Recreación y Deporte (cultura recreación y deporte, s.f.).

Ilustración 14 Personas que sí practican actualmente alguna actividad artística

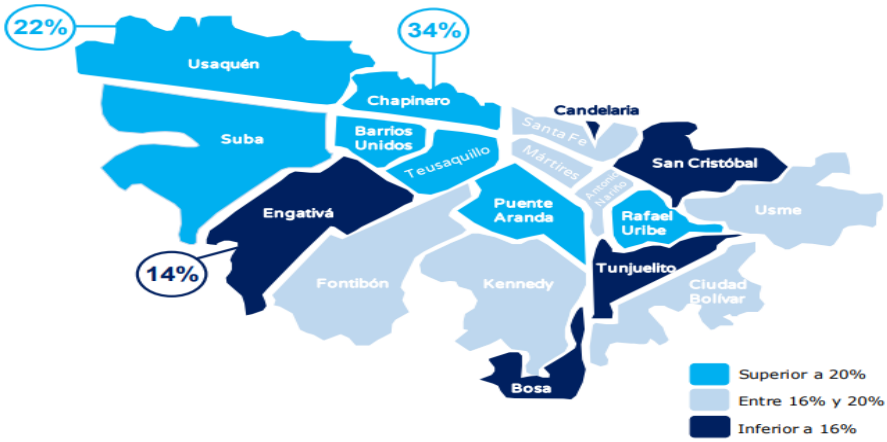

Fuente: Encuesta Bienal de Culturas 2017- Secretaría Distrital de Cultura, Recreación y Deporte (cultura recreación y deporte, s.f.)

"De acuerdo con la encuesta Bienal de Culturas 2017, entre el 64 % y 65% de la población encuestada de la localidad de Usaquén ha asistido, al menos una vez durante los últimos 12 meses, a eventos culturales o artísticos, y entre un 65% y 67% de la población encuestada del total de Bogotá". (cultura recreación y deporte, s.f.)

Ilustración 15 Asistencia a Eventos Culturales o Artísticos

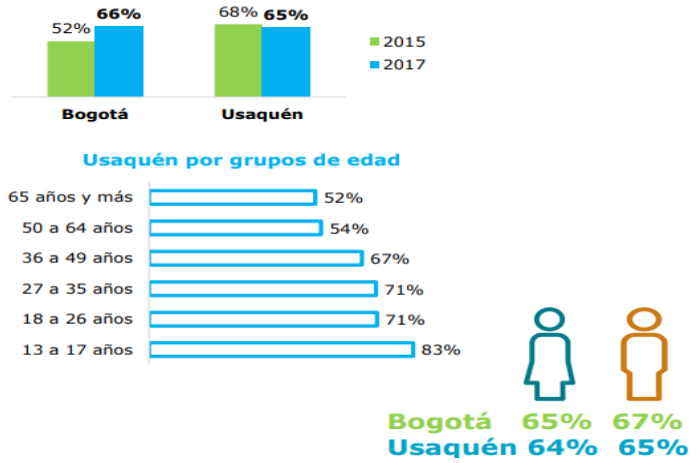

Fuente: Encuesta Bienal de Culturas 2017- Secretaría Distrital de Cultura, Recreación y Deporte (cultura recreación y deporte, s.f.).

Ilustración 16 Personas que sí han asistido, al menos una vez durante los últimos 12 meses a eventos culturales o artísticos

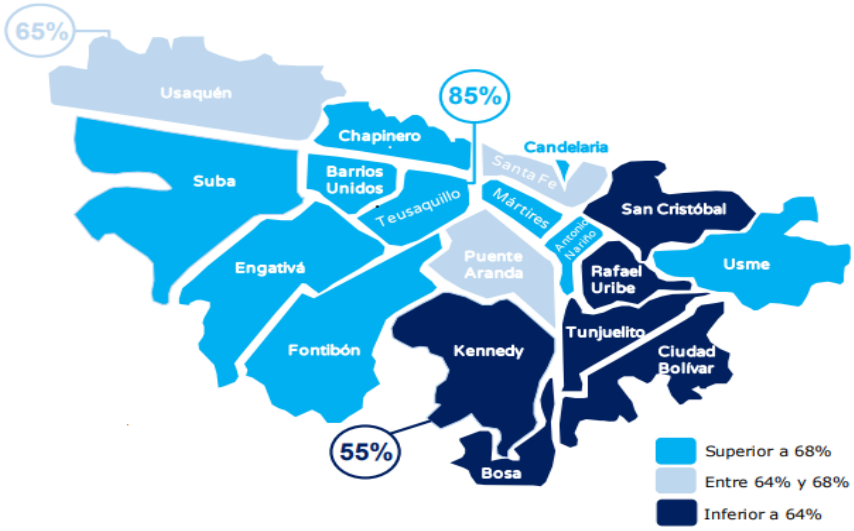

Fuente: Encuesta Bienal de Culturas 2017- Secretaría Distrital de Cultura, Recreación y Deporte (cultura recreación y deporte, s.f.)

"A través del Proyecto de Inversión 1570 denominado Equidad en la cultura, recreación y deporte se ha logrado realizar: 24 eventos artísticos y culturales ,24 eventos recreo deportivos, 500 personas vinculadas a los procesos de formación artística y cultural, 500 personas en procesos de formación deportiva" (Alcaldía Local de Usaquén, 2016)

3.8. Género, Paz, Convivencia y Cultura Ciudadana

3.8.1. Homicidios en la Localidad de Usaquén

En la Localidad de Usaquén tenemos datos de seguridad como se ven en las siguientes tablas 32,33 y 34:

Tabla 32 Sexo Víctimas Homicidios Localidad de Usaquén

Mes	No. Homicidios Ene-Dic 2018	No. Homicidios Ene-Dic 2019
Femenino	5	3
Masculino	31	30
Total General	**36**	**33**

Fuente: Boletín Mensual de Indicadores de Seguridad y Convivencia

(Secretaria Distrital de Seguridad ,Convivencia y Justicia, s.f.)

Tabla 33 Homicidios Localidad de Usaquén UPZ

UPZ	No. Homicidios Ene-Dic 2018	No. Homicidios Ene-Dic 2019
Paseo de los libertadores	0	2
La Uribe	7	3
San Cristóbal Norte	8	10
Toberín	3	5
Los Cedros	1	2
Usaquén	2	0
Country Club	1	0
Santa Barbara	2	2
Verbenal	9	6
Total General	**33**	**30**

Fuente: Boletín Mensual de Indicadores de Seguridad y Convivencia

(Secretaria Distrital de Seguridad ,Convivencia y Justicia, s.f.).

Tabla 34 Comportamiento mensual Homicidios Localidad de Usaquén Enero - Diciembre de 2018/Enero - Diciembre 2019

Mes	No. Homicidios Ene- Dic 2018	No. Homicidios Ene- Dic 2019
Enero	3	1
Febrero	4	4
Marzo	2	3
Abril	2	3
Mayo	2	4
Junio	1	1
Julio	3	1
Agosto	5	1
Septiembre	3	2
Octubre	6	0
Noviembre	2	1
Diciembre	9	6
Total General	**42**	**27**

Fuente: Boletín Mensual de Indicadores de Seguridad y Convivencia
(Secretaria Distrital de Seguridad ,Convivencia y Justicia, s.f.).

3.8.2. Lesiones Personales en la Localidad de Usaquén|

En la Localidad de Usaquén tenemos datos de lesiones personales como se ven en las siguientes tablas 35, 36 y 37.

Tabla 35 Sexo Víctimas Lesiones Personales Localidad de Usaquén Enero - Diciembre de 2018/Enero - Diciembre 2019

Mes	No. Lesiones Personales Ene-Dic 2018	No. Lesiones Personales Ene-Dic 2019
Femenino	589	376
Masculino	660	559
Total General	**1249**	**935**

Fuente: Boletín Mensual de Indicadores de Seguridad y Convivencia (Secretaria Distrital de Seguridad ,Convivencia y Justicia, s.f.)

Tabla 36 Lesiones Personales Localidad de Usaquén UPZ

Enero - Diciembre de 2018/Enero - Diciembre 2019

UPZ	No. Lesiones Personales Ene-Dic 2018	No. Lesiones Personales Ene-Dic 2019
Paseo de los libertadores	27	13
La Uribe	81	51
San Cristóbal Norte	197	164
Toberín	131	90
Los Cedros	177	109
Usaquén	99	68
Country Club	37	41
Santa Barbara	122	113
Verbenal	316	232
Total General	**1187**	**881**

Fuente: Boletín Mensual de Indicadores de Seguridad y Convivencia (Secretaria Distrital de Seguridad ,Convivencia y Justicia, s.f.)

Tabla 37 Comportamiento mensual Lesiones Personales Localidad de Usaquén Enero - Diciembre de 2018/Enero - Diciembre 2019

Mes	No. Lesiones Personales Ene- Dic 2018	No. Lesiones Personales Ene- Dic 2019
Enero	108	75
Febrero	148	79
Marzo	168	99
Abril	88	73
Mayo	77	81
Junio	118	85
Julio	90	69
Agosto	97	85
Septiembre	113	76
Octubre	82	62
Noviembre	81	65
Diciembre	83	86
Total General	**1253**	**935**

Fuente: Boletín Mensual de Indicadores de Seguridad y Convivencia (Secretaria Distrital de Seguridad ,Convivencia y Justicia, s.f.)

3.8.3. Hurto a Personas en la Localidad de Usaquén

En la Localidad de Usaquén tenemos datos de lesiones personales como se ven en las siguientes tablas 38,39 y 40

Tabla 38 Sexo Víctimas Hurto a Personas Localidad de Usaquén

Enero - diciembre de 2018/Enero - Diciembre 2019

Mes	No. Hurto a personas Ene-Dic 2018	No. Hurto a Personas Ene-Dic 2019
Femenino	4218	4958
Masculino	4894	5942
Total General	**9112**	**10900**

Fuente: Boletín Mensual de Indicadores de Seguridad y Convivencia (Secretaria Distrital de Seguridad ,Convivencia y Justicia, s.f.)

Tabla 39 Hurto a Personas Localidad de Usaquén UPZ
Enero - diciembre de 2018/Enero Diciembre 2019

UPZ	No. Hurto a Personas Ene-Dic 2018	No. Hurto a Personas Ene-Dic 2019
Paseo de los libertadores	356	196
La Uribe	701	898
San Cristóbal Norte	455	448
Toberín	891	1038
Los Cedros	2044	2567
Usaquén	1008	1206
Country Club	640	665
Santa Barbara	2380	3007
Verbenal	593	731
Total General	**9068**	**10756**

Fuente: Boletín Mensual de Indicadores de Seguridad y Convivencia
(Secretaria Distrital de Seguridad ,Convivencia y Justicia, s.f.)

Tabla 40 Comportamiento mensual Hurto a Personas Localidad de Usaquén
Enero - diciembre de 2018/Enero - Diciembre 2019

Mes	No. Hurto a personas Ene- Dic 2018	No. Hurto a personas Ene- Dic 2019
Enero	673	785
Febrero	723	845
Marzo	878	981
Abril	781	910
Mayo	739	962
Junio	686	792
Julio	795	917
Agosto	780	856
Septiembre	706	930
Octubre	757	970
Noviembre	858	922
Diciembre	736	1030
Total General	**9112**	**10900**

Fuente: Boletín Mensual de Indicadores de Seguridad y Convivencia
(Secretaria Distrital de Seguridad ,Convivencia y Justicia, s.f.)

3.8.4. Delitos en transporte público tradicional Localidad de Usaquén

En la Localidad de Usaquén tenemos datos de Delitos en el transporte público como se ven en las siguiente tabla 41

Tabla 41 Delitos en transporte público – Bus Transporte Público Enero - diciembre de 2018/Enero - Diciembre 2019

Comportamientos	No. Delitos Ene-Dic 2018	No. Delitos Ene-Dic 2019
Hurto a personas	28	24
Lesiones personales	160	173
Total General	**188**	**197**

Fuente: Boletín Mensual de Indicadores de Seguridad y Convivencia (Secretaria Distrital de Seguridad ,Convivencia y Justicia, s.f.)

"A través del Proyecto de Inversión 1569 denominado Usaquén tu casa segura se ha logrado realizar: 4 dotaciones en seguridad, 960 personas vinculadas a ejercicios de convivencia ciudadana" (Alcaldía Local de Usaquén, 2016)

3.8.5. Violencia Intrafamiliar

"Al realizar el análisis de las prioridades definidas para la primera infancia, a la luz de los determinantes en salud identificados en las unidades de análisis, se establece como prioridad la violencia intrafamiliar y sexual, siendo el evento en el cual la mayoría de los determinantes son transversales a las demás situaciones en salud analizadas." (Ver Ilustración 14)". (Secretaría Distrital de Salud, 2017).

Ilustración 17 Resultado análisis de prioridades por determinantes, Primera Infancia. Localidad Usaquén, 2017

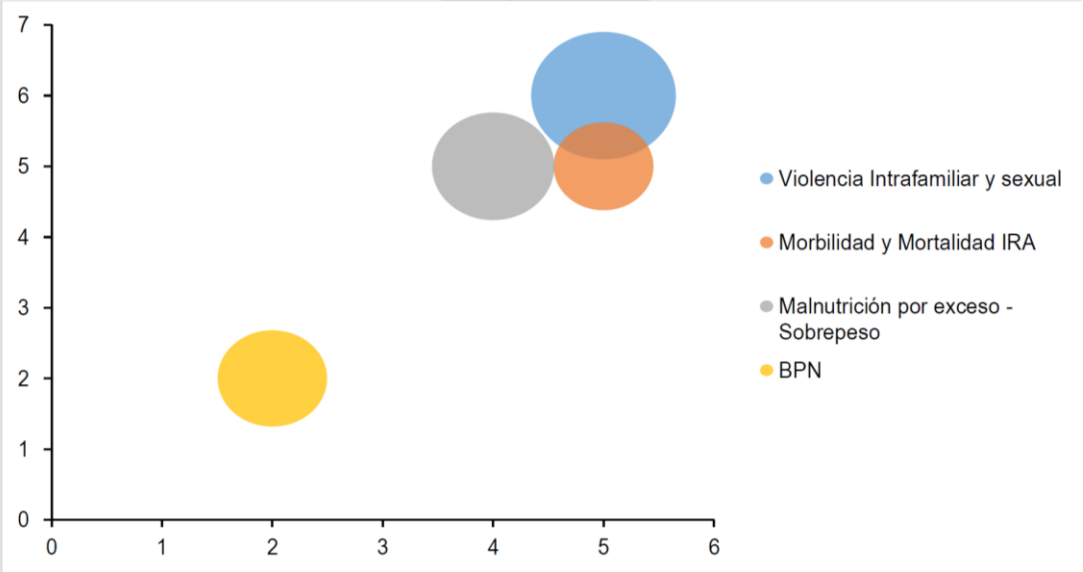

Fuente: Elaboración propia equipo ACCVSyE (Subred Integrada de Servicios de Salud Norte E.S.E, 2018)

3.9. Línea Inversiones Ambientales Sostenibles

3.10. Sostenibilidad Ambiental

"La topografía de Usaquén combina una parte plana a ligeramente ondulada ubicada al occidente de la localidad y otra parte inclinada a muy inclinada localizada en los Cerros Orientales -Reserva Forestal Nacional Protectora Bosque Oriental de Bogotá- y su piedemonte. " (Secretaría de Planeación, 2011)

"El siguiente cuadro muestra los sectores catastrales por cada localidad. Usaquén tiene un total de 77 sectores catastrales con una superficie de 6.599,5 ha." (Secretaría de Planeación, 2011)

Tabla 42 Usaquén, Clasificación, extensión, cantidad y superficie de manzanas según UPZ

No.	Nombre UPZ	No. Barrios	Característica	Área total. (ha)	porcentaje	Cantidad de manzanas	Área de manzanas (ha)
1	Paseo de los Libertadores	3	Desarrollo	631.0	16.6	33	322.4
9	Verbenal	37	Residencial de urbanización incompleta	355.8	9.3	502	280.7
10	La Uribe	10	Predominantemente dotacional	345.3	9.1	70	277.2
11	San Cristóbal Norte	26	Residencial de urbanización incompleta	275.3	7.2	388	183.8
12	Toberin	15	Comerciales	290.7	7.6	226	210.8
13	Los Cedros	11	Residencial Cualificado	672.3	17.7	73416	498.5
14	Usaquén	11	Con Centralidad Urbana	492.3	12.9	363344	318.3
15	Country Club	23	Predominantemente dotacional	285.6	705	73	238.9

Fuente: Monografías de las localidades del Distrito Capital, 2011 (Secretaría de Planeación, 2011)

Recurso Hídrico

En cuanto a los recursos hídricos, la Ficha Ambiental de Usaquén (Departamento Técnico Administrativo del Medio Ambiente-DAMA) destaca:

"La localidad cuenta con un número importante de fuentes de agua entre las que se destacan la quebrada de Torca, La Floresta, La Cita, San Cristóbal, Delicias del Carmen, Contador, La Chorrera, El Canal Callejas de la Calle 127, así como numerosos drenajes. De igual manera, cuenta entre sus límites con el humedal de Torca, el cual actúa como esponja regulando las crecidas del río Bogotá y sus tributarios, además de ser el hábitat de especies animales y vegetales propias de estas zonas y de aves que llegan desde otros países." (Departamento Técnico Administrativo Del Medio Ambiente, 2003)

Dentro de la localidad de Usaquén se desarrollan diferentes usos del suelo: residencial, comercial, industrial y dotacional, principalmente. En la Reserva Forestal Nacional Protectora Bosque Oriental de Bogotá, declarada mediante Resolución 76 de 1977 por el Ministerio de Agricultura y Desarrollo Rural, "está prohibida la construcción de viviendas o la ampliación de las existentes y el desarrollo de actividades mineras, industriales que impliquen, en forma definitiva, el cambio en el uso del suelo y por lo tanto de su vocación forestal" (Resolución 1141 de 2006 de la CAR); no obstante los conflictos por la ocupación indebida del suelo y el ejercicio de usos del suelo no permitidos continúa hasta ahora." (Departamento Técnico Administrativo Del Medio Ambiente, 2003)

Humedales

"Para la localidad de Usaquén encontramos el humedal de Torca **Límites:** Esta rodeado por terrenos no construidos pertenecientes, entre otros, al Cementerio Jardines de Paz, la Compañía Nacional de Reforestación, Mazda, Lucerna, constructoras como Colpatria y Mazuera y la Escuela de Fútbol Alejandro Brand.
Cuenca: Torca.
Extensión: Área Total: 30,27 hectáreas; Área Ronda hidráulica: 24,48" (Departamento Técnico Administrativo Del Medio Ambiente, 2003)

"Patos, Tinguas pico rojas, Carboneros, Monjitas y 31 especies de aves más hacen parte del cuerpo de agua. Hay lagartos, culebras sabaneras y ranas verdes. Es fácil apreciar Sauces, Alisos y Arboloco. Torca está en la localidad de Usaquén, colinda con terrenos del cementerio Jardines de Paz, la Compañía Nacional de Reforestación, Mazda, Lucerna, y la escuela de Fútbol Alejandro Brand." (Departamento Técnico Administrativo Del Medio Ambiente, 2003)

Fauna

"En los ecosistemas hídricos se encuentran un número considerable de aves, residentes Se pueden encontrar principalmente, cucaracheros, lagartijas, libélulas, monjitas, Tinguas, lechuzas y también una población de curíes no muy variada, entre muchas especies." (Departamento Técnico Administrativo Del Medio Ambiente, 2003)

Vegetación

"Los Cerros Orientales que delimitan la localidad con el municipio de la Calera, son en su mayoría el escenario de una vegetación de gran valor paisajístico y ecológico, aun cuando han sido fuertemente intervenidos, por acción humana mediante invasiones, quemas y cultivos entre otros. La vegetación de los cerros cumple la función de proteger la tierra de los vientos y el agua, que por su acción arrastra la capa superficial del suelo dejándolos inservibles y erosionados, perdiendo su capacidad productiva. En la Localidad se encuentran parches de bosques nativos, rastrojos altos y bajos con especies colonizadoras, oportunistas, de rápido crecimiento; bejucos y gramíneas. Dentro de las manchas boscosas naturales, hay asociaciones vegetales importantes como: el chuscal, el encenillal, el olival, el frailejonal, cartucho, lengüevaca, hierba de sapo, sombrillita de agua, eneas, juncos, así como también se encuentran sauces, saucos, higuerillos, trompetos, arbustos de mora y uchuva y el pajonal. De igual manera, se encuentran plantaciones ocasionales de especies exóticas. La zona de páramo posee especies vegetales como lo son el arboloco y el aliso y animales únicas, con características y propiedades especiales de adaptación a condiciones extremas de temperatura

y radiación solar, que les permiten cumplir su función de órgano recolector y acumulador de agua.” (Departamento Técnico Administrativo Del Medio Ambiente, 2003)

Problemática Ambiental

“La problemática de la localidad de Usaquén se puede traducir en la Afectación de desarrollos urbanísticos con deficientes condiciones técnicas de diseño e infraestructura, ubicados en zonas de antiguas canteras o aún en explotación en los Cerros Orientales, propician condiciones de alto riesgo por deslizamientos. Por otra parte, en su gran mayoría carecen de servicios públicos por estar ubicados por encima de la cota urbana (2800 m.s.n.m) y estar constituidos como asentamientos ilegales. Entre estos barrios se encuentran: Bellavista, El Pañuelito, Barrancas Alto, Buenavista, La Estrellita, El Cerro, Santa Cecilia y Soratama entre otros. La creciente urbanización de los cerros amenaza seriamente la sostenibilidad de éstos y su rol en la calidad de vida de la ciudad.” (Departamento Técnico Administrativo Del Medio Ambiente, 2003)

Contaminación Hídrica.

“Existe una alteración de las corrientes por pérdida de su vegetación protectora en sus rondas hídricas por la acción humana y la explotación de las canteras como es el caso de las quebradas La Cita y San Cristóbal. En menor grado por el vertimiento de aguas residuales y residuos sólidos desde el momento que las quebradas entran en el perímetro urbano, como es el caso de las quebradas La Cita, San Cristóbal, Canal Calleja, Soratama, Arauquita, Santa Cecilia, el Cedro, Contador, Bosque Medina, entre otras.” (Departamento Técnico Administrativo Del Medio Ambiente, 2003)

Contaminación Atmosférica.

“Deterioro de la calidad del aire debido a las emisiones de gases producidas por el parque automotor que circula por las vías principales de la localidad (carreras 7 y 15, Avenida 19 y las calles 116, 127 y 170), y de partículas generadas por las industrias extractivas de materiales para construcción (canteras) ubicadas sobre la Carrera 7 entre calles 128 y 190.” (Departamento Técnico Administrativo Del Medio Ambiente, 2003)

Contaminación Auditiva y Visual.

“La contaminación por ruido es atribuida principalmente al tráfico automotor en las vías principales y a zonas comerciales ubicadas en los sectores de San Cristóbal Norte, El Toberín, Usaquén y Unicentro entre otras.

La contaminación visual está asociada tanto a las actividades de explotación de canteras que generan deterioro del paisaje, como a la ubicación de publicidad exterior (vallas, avisos, pendones, etc.) que no cumplen con las normas establecidas. Las zonas donde más se presentan estas problemáticas se encuentran ubicadas en las áreas comerciales de los barrios San Cristóbal, Toberín y Cedritos." (Departamento Técnico Administrativo Del Medio Ambiente, 2003)

Contaminación de Suelo.

"La pérdida de la cobertura vegetal debido al crecimiento de la actividad de canteras, causando el deterioro de suelo haciéndolo propenso a derrumbes, inundaciones, deslizamientos y arrastre materiales que obstruyen las redes de alcantarillado. Esta problemática se presenta especialmente en los Cerros desde la Calle 128 hasta la Calle 190 sobre la Carrera 7 (sobre la altura de 2700 m.s.n.m), en los barrios de Santa Cecilia, Cerro Norte, Villa Nidia, Soratama, Serrezuela, Bello Horizonte, Buenavista, El Codito y Delicias del Carmen. Adicionalmente, se vienen presentando fenómenos de urbanización sobre los Cerros, especialmente en la zona norte con límites de los Municipios de la Calera y Chía, invadiendo terrenos de la reserva forestal protectora. "USAQUÉN – FICHA AMBIENTAL - 2003 (Departamento Técnico Administrativo Del Medio Ambiente, 2003)

"A través del Proyecto de Inversión 1575 denominado Todos somos guardabosques de ciudad se ha logrado realizar: Sembrar y/o intervenir 1000 árboles en la localidad, Intervenir 10 hectáreas De espacio público con acciones de renaturalización y/o ecourbanismo, Intervenir 7550 m2 De espacio público con acciones de jardinería, muros verdes y/o paisajismo y7o agricultura urbana, Implementar 1 estrategia y ejecución de la política de protección y bienestar ambiental animal." (Alcaldía Local de Usaquén, 2016)

3.10.1. Mitigación del riesgo

Acorde a como lo menciona el Consejo Local de Riesgo, Cabe destacar que entre los principales fenómenos que en principio pueden presentar una amenaza para la población y el ambiente, se han determinado seis:

- "Riesgo de daños por remoción en masa: Entre los sectores que presentan afectación por este fenómeno se encuentran: Buena Vista, Balcones de Vista Hermosa, Mirador del Norte, Codito (Sector, 1, 2 y 3), Estrellita 1, Soratama, Santa Cecilia, Arauquita, Cerro Norte, Torca sector II cantera la cabaña, Villa Nidia y Delicias del Carmen. UPZ San Cristóbal, Los cedros y Usaquén.

- Incendio Estructural: Todos aquellos ocurridos no solo en viviendas de los cerros, sino en especial en Propiedad Horizontal.
- Riesgo tecnológico: Área de industrialización de Usaquén, CODABAS, manejo y presencia de sustancias químicas.
- Inundación: Quebrada Pte de Piedra, Quebrada San Cristóbal. Los sectores catastrales que se encuentran en Alto Riesgo son: Tibabita y San Antonio, (CLL 184-188 con 8G) (Flujos de Lodo y Detritos) ,127 con novena con 7ma (Encharcamientos), Humedal de Torca, autopista Norte.
- Aglomeraciones de público: Parque de Usaquén Calle 106 cra 7, Unicentro y Centro Comerciales 115 con Kra 7, 8 y 9 (Son sectores bancarios, no obstante, bajo tierra existen tuberías de acueducto de gran calado.
- Incendio Forestal: Sectores Ubicados en Cerros Orientales (desde la 100 hasta la 235) sobre todo Lomitas Serrezuela y La Capilla. "
  (Consejo Local de Gestión del Riesgo y Cambio Climático - CLGR-CC, 2018)

3.10.2. Escenario de riesgo por Movimiento en masa

"La zona de ladera o montañosa de la localidad de Usaquén corresponde aproximadamente al 60% del área de la localidad, cuenta con 1329 ha aproximadamente, el 20% calificadas en amenaza media por fenómeno de remoción en masa, con algunos sectores que califican en amenaza alta y que se asocian principalmente a zonas de explotación minera, los cuales alcanzan aproximadamente el 8% de la localidad. Alrededor de estas zonas se localizan algunos asentamientos que se pueden ver afectados por la incidencia de las canteras. " (Consejo Local de Gestión del Riesgo y Cambio Climático - CLGR-CC, 2018)

"Para el 2016, en total se presentaron 2895 eventos, de los cuales 14 fueron eventos de remoción en masa, correspondiendo al 0.5% del total, pero que su impacto de no ser controlado puede ser muy alto. Estos eventos se presentaron en los barrio de El Codito, Buena Vista, San Cristóbal Norte, Delicias del Carmen, cerros santa Cristina, que corresponden a las UPZ: Verbenal, san Cristóbal Norte y santa Bárbara. En lo que va corrido de enero a septiembre de 2017, ya se han presentado 15 eventos por remoción en masa." (Consejo Local de Gestión del Riesgo y Cambio Climático - CLGR-CC, 2018)

"En los últimos años, se han presentado fenómenos por remoción en masa, producto de la acumulación de residuos sólidos y escombros en el aula ambiental, ubicado en el barrio Santa Cecilia baja, y en la vía a la Calera, barrios La capilla; lomitas y Serrezuela." (Consejo Local de Gestión del Riesgo y Cambio Climático - CLGR-CC, 2018)

“Remoción en masa de taludes inestables en barrios de los cerros orientales que ocupaban antiguas canteras, que no tuvieron procesos adecuados de restauración hidro morfológico, y que en épocas de lluvias presentan fenómenos de remoción con afectación de predios y servicios públicos.” (Consejo Local de Gestión del Riesgo y Cambio Climático - CLGR-CC, 2018)

“Barrios: Codito, Buena vista sector 1 y 2, Horizontes, Mirador del Norte, Arauquita 1y 2, Santa Cecilia, alta y baja, cerro Norte, Villa Nidia, Soratama, Unicerros, Delicias del Carmen. UPZ: Verbenal, San Cristóbal y Usaquén.” (Consejo Local de Gestión del Riesgo y Cambio Climático - CLGR-CC, 2018)” (Consejo Local de Gestión del Riesgo y Cambio Climático - CLGR-CC, 2018)

3.10.3. Escenario de riesgo por accidentes de transito

“El 94,53% de los eventos presentados de los que le hace seguimiento el CLGR-CC de Usaquén, está en Accidentes de tránsito; el resto 5,47% está distribuido en los eventos de emergencias, así: Fuga de gas (1,37%), Encharcamientos (1.17%), Caída de árboles (1.15%), Incendios (1.03%), Daños estructural (0.19%), Movimientos en masa (0.18%), Matpel (0.12%), Inundaciones (0,27%)”. (Consejo Local de Gestión del Riesgo y Cambio Climático - CLGR-CC, 2018)” (Consejo Local de Gestión del Riesgo y Cambio Climático - CLGR-CC, 2018)

3.10.4. Escenario de riesgo por Inundaciones:

“En la localidad de Usaquén en épocas de lluvias, se presentan riesgos de inundación en los principales ejes viales de la localidad como autopista norte, avenida 9, carrera 7, ocasionados por problemas de presencia de pendientes de vías en algunos tramos, por encontrar insuficiencia de drenaje pluvial construidas por el IDU, con presencia de vallados o canaletas insuficientes. Además, se presentan por las numerosas escorrentías superficiales que drenan por las altas pendientes de los cerros orientales hacia las partes bajas.

Algunas de estas problemáticas obedecen a factores socioculturales por mal manejo de residuos y disposición inadecuada de estos en algunos cuerpos de agua, otros por los procesos de densificación y re densificación urbanística presentes en algunas UPZ; y en otros casos por presencia de redes obsoletos de alcantarillado pluvial y sanitario en sitios puntuales de la localidad. “ (Consejo Local de Gestión del Riesgo y Cambio Climático - CLGR-CC, 2018)

3.10.5. Escenario de riesgo por incendios forestales:

“La localidad de Usaquén tiene una superficie aproximada de 2.700 ha de área protegida en suelo rural, correspondiente a la Reserva Forestal Protectora Bosque Oriental de Bogotá. De acuerdo con esto, en la localidad se presentan incidentes forestales tales como quemas de pastos, conatos e incendios forestales. La ocurrencia de incendios en la ciudad, es en gran parte el resultado de factores sociales como vandalismo, piromanía, paseo de olla, quemas de basuras, fogatas mal apagadas, fumadores, etc.; o bien el uso deliberado del fuego como herramienta de manejo en la agricultura. Es preciso mencionar, que el 95% de los incidentes forestales que se han presentado en la localidad han sido por causas antrópicas, pues la intencionalidad es el factor principal del origen alrededor de las áreas urbanas.” (Consejo Local de Gestión del Riesgo y Cambio Climático - CLGR-CC, 2018)

Los incendios forestales que se presentan en cualquiera de los dos periodos secos año tras año en la ciudad de Bogotá, generan una serie de impactos sociales, económicos y ambientales para muchos habitantes de la ciudad. “ (Consejo Local de Gestión del Riesgo y Cambio Climático - CLGR-CC, 2018)

4. Componentes de Inversión (Flexible) 5%

El propósito del componente es obtener tener datos de la localidad acorde a los temas de las líneas de inversión para la estructuración del Plan de Desarrollo Local para aportar en inversiones asociadas a Participación Ciudadana y construcción de confianza.

4.1. Línea Participación Ciudadana y Construcción de Confianza

“Las organizaciones sociales en la localidad cuentan con un modelo de trabajo basado en la consecución de recursos por cuenta propia, por lo tanto la participación de la ciudadanía a través de estos espacios requiere de recursos privados para su funcionamiento, lo que obliga a que hace necesario focalizar los recursos públicos destinados a fortalecer las organizaciones sociales, a través de las autoridades locales, de los planes, programas y proyectos de las entidades distritales y en general del sector privado, a través del principio de corresponsabilidad.” (IDPAC, 2018).

4.1.1. Participación en Organizaciones sociales

“En la Localidad de Usaquén la participación de personas en alguna organización representa un 7% para la vigencia 2014 14.6% para la vigencia 2017, de acuerdo a las cifras presentadas en la Encuesta Multipropósito 2017 “- (Secretaría Distrital de Planeación, 2017)

Tabla 43 Porcentaje de personas por localidad de 10 años y más que pertenecen a alguna organización 2014 Vs. 2017

Localidad	Porcentaje (%) 2014	Porcentaje (%) 2017
Usaquén	**7.0%**	**14.6%**

Fuente: Encuesta Multipropósito 2017 - (Secretaría Distrital de Planeación, 2017)

Para la localidad de Usaquén, fueron identificadas 33 instancias, de acuerdo con la inscripción de encuentros ciudadanos 2020 así:

Tabla 44 Instancias de Participación Local

N°	COMISION	CANTIDAD INSCRITOS
1	Asociación de Juntas de Acción Comunal	2
2	Asociaciones de Padres de Familia	3
3	Organizaciones Juveniles	12
4	Rectores de Establecimientos Educativos	0
5	Organizaciones de Comerciantes	2
6	Organizaciones de Industriales	1
7	Gerentes de Establecimientos de Salud Pública Local	0
8	Organizaciones No Gubernamentales	8
9	Organizaciones Ambientales	7
10	Organizaciones de adulto mayor y/o de pensionados	3
11	Delegado del consejo tutelar	1
12	Representante de comunidades indígenas y étnicas de la localidad	1
13	Organizaciones de personas en condición de discapacidad	2
14	Organizaciones de mujeres	5
15	Organización del sector religioso	6
16	Organizaciones de Propiedad Horizontal	6
17	Colectivos u organizaciones de bici usuarios o de movilidad activa	3
18	Organizaciones culturales o artísticas	7
19	Organizaciones sociales relacionadas con la convivencia y la paz	1
20	Asociaciones de vecinos	20
21	Organizaciones o asociaciones de medios de comunicación comunitarios y alternativos	3
22	Organizaciones o asociaciones de víctimas	3
23	Organizaciones deportivas	1
24	Organizaciones LGBTI	1
25	Organizaciones sociales del sector Salud	2
26	Organizaciones de recicladores	1
27	Colectivos u organizaciones de animalistas	2

28	Organizaciones de Derechos Humanos	1
29	Representante de comunidades Negras, Afrodescendientes, Raizales y Palenqueras	2
30	Asociaciones u organizaciones de vendedores informales	6
31	Organizaciones de barras futboleras	3
32	Organizaciones de niños, niñas y adolescentes	0
33	Representante de comunidades indígenas y étnicas de la localidad	1
	TOTAL	**116**

Fuente: Organizaciones Sociales - Inscripción al CPL -2020- (Alcaldía Local de Usaquén, 2020)

Ilustración 18 Percepción ciudadana sobre formas de participación

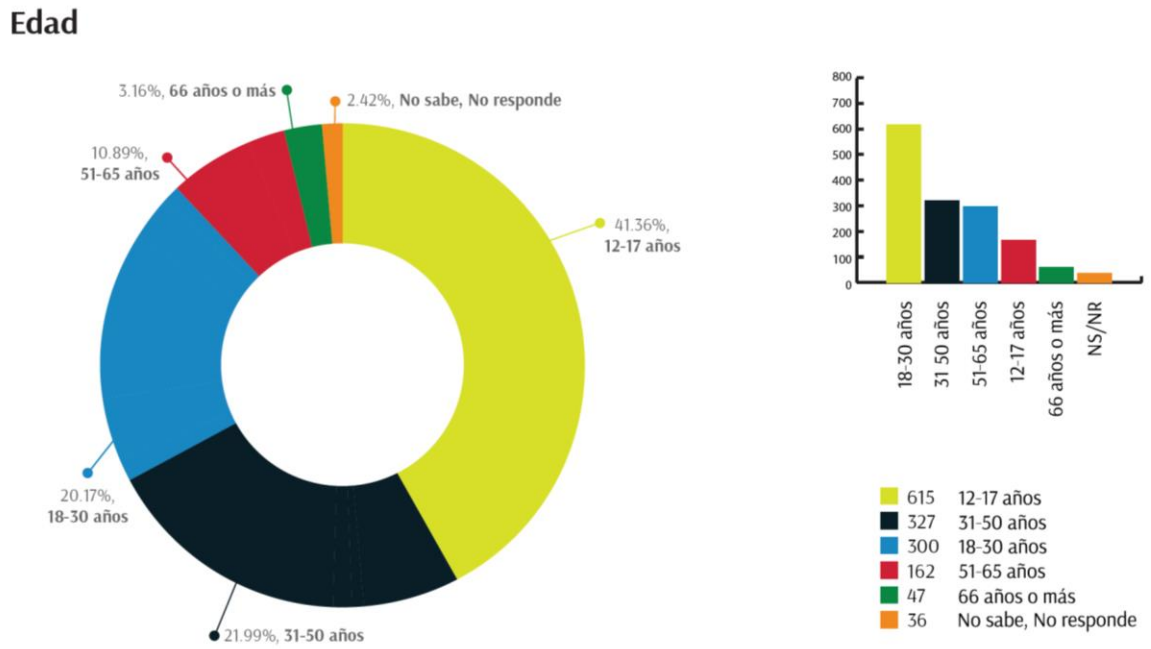

Diagnóstico Integral de la Participación Ciudadana (IDPAC, 2018)

4.2. Propiedad Horizontal

"En Bogotá, por medio de Acuerdos Locales, se crearon los Consejos Locales de Propiedad Horizontal, con el fin de formular y plantear soluciones eficaces a los desafíos y retos relacionados con el régimen de propiedad horizontal, teniendo en cuenta la creciente tendencia de esta figura en el Distrito Capital y particularmente en la Localidad de Usaquén, de acuerdo al Censo Catastral de 2018 ocupa el primer lugar en crecimiento de número de metros cuadrados construidos con el 17,6%, en su mayoría bajo el régimen de propiedad horizontal". (Alcaldia Local de Usaquén, s.f.)

Tabla 45 Incremento área total construida (m2) por localidad

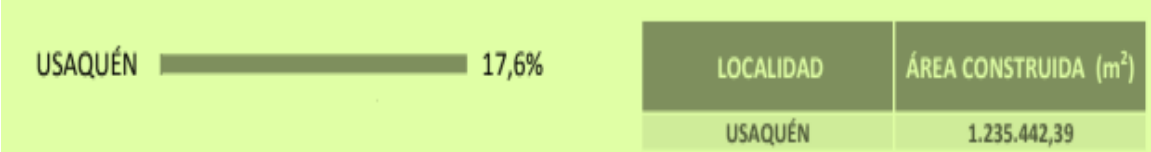

Fuente: (Catrasto Distrital, 2018)

Tabla 46 Evolución propiedad horizontal / no propiedad horizontal

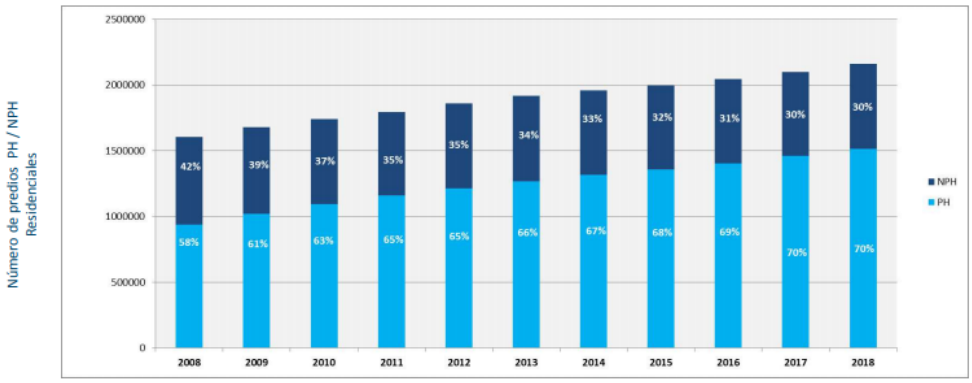

Clase de Predio	2008	2009	2010	2011	2012	2013	2014	2015	2016	2017	2018
NPH	667.496	656.022	647.249	635.093	646.682	650.482	640.821	638.082	639.153	639.624	646.883
PH	939.077	1.021.994	1.093.994	1.161.436	1.215.315	1.269.325	1.317.135	1.358.481	1.404.593	1.459.722	1.513.692

Fuente: (Catrasto Distrital, 2018).

Ilustración 19 Uso residencial estrato 3 fue el que más creció con 12.972 predios

ESTRATO	PREDIOS 2018 (29/11/2017)	PREDIOS NUEVOS	VARIACIÓN 2017 / 2018
Estrato 1	116.859	2.820	2,4%
Estrato 2	546.316	8.416	1,5%
Estrato 3	670.867	12.972	1,9%
Estrato 4	483.001	9.831	2,0%
Estrato 5	168.537	3.754	2,2%
Estrato 6	149.935	2.749	1,8%
TOTAL RESIDENCIAL	2.135.515	40.542	1,9%

Fuente: (Catrasto Distrital, 2018; Alcaldia Local de Usaquén, s.f.; Alcaldia Local de Usaquén, s.f.).

"La Alcaldía Local de Usaquén en coordinación con el Instituto Distrital para la Participación y Acción Comunal — IDPAC, convocó el proceso de elección democrática de los miembros de las comunidades organizadas bajo el régimen de propiedad horizontal. La elección se llevó a cabo el día 30 de septiembre de 2018 y tuvo como resultado un total de 188 votantes".

Tabla 47 Consejeros de Propiedad Horizontal en Usaquén

	CONSEJEROS	UPZ
1	Antonio José Barros Andrade	UPZ-01, Paseo de los Libertadores.
2	Humberto Caicedo Parrado	UPZ-09, Verbenal.
3	Rubén Darío Prada	UPZ- 10, La Uribe.
4	Carlos Antonio Tavera	UPZ- 12. Toberín.
5	Nancy Jeannette Espinosa Hurtado	UPZ-13, Los Cedros.
6	Mercedes Elizabeth Peralta Chocontá	UPZ-14, Usaquén.
7	Piedad Castillo	UPZ-15, Country Club.
8	Gladys Rocío Hernández	UPZ-16, Santa Bárbara.
9	Fernando Monroy Gaitán	Miembro por los centros comerciales y otros desarrollos urbanísticos mixtos y/o distintos a los residenciales.

Fuente: (Alcaldia Local de Usaquén, s.f.)

"El período de los Consejeros que actúen como delegados en representación de las comunidades ante el Consejo Local de Propiedad Horizontal, CLPH, será de dos (2) años". Fuente: (Alcaldia Local de Usaquén, s.f.)

Referencias

Secretaría distrital de salud . (2019). *Fuente: Diagnóstico del fenómeno de migración de la población venezolana en el distrito capital con énfasis en salud .* Bogotá.

Alcaldía Local de Usaquén. (2016). Plan de Desarrollo Local "USACA MEJOR PARA TODOS USAQUEN CUENTA CONTIGO" 2017-2020. Bogota.

Alcaldía Local de Usaquén. (31 de 05 de 2020). *Organizaciones Sociales - Inscripción al CPL -2020.* Obtenido de www.usaquen.gov.co: http://usaquen.gov.co/noticias/resultados-inscripciones-consejo-planeacion-local-usaquen-2020

Alcaldia Local de Usaquén. (s.f.). *Alcaldia de Usaquén*. Obtenido de http://usaquen.gov.co/noticias/todo-lo-debe-saber-sobre-propiedad-horizontal

ALCALDÍA MAYOR DE BOGOTÁ D.C. (2020). *MANUAL OPERATIVO DEL OPERACIÓN.* Bogota.

Camara de comercio de Bogota. (2019). *https://www.ccb.org.co/Fortalezca-su-empresa/Temas-destacados/Bases-de-datos-e-informacion-empresarial*.

Camara de Comercio de Bogotá. (2019). *https://www.ccb.org.co/Sala-de-prensa/Noticias-CCB/2019/Febrero-2019/Bogota-Region-cerro-el-2018-con-764.639-empresas-y-establecimientos-de-comercio*.

Catrasto Distrital. (2018). *Catrasto Distrital*. Obtenido de https://www.catastrobogota.gov.co/sites/default/files/recursos/Presentaci%C3%B3n_CENSO_9%20Febrero%20FINAL%20comprimida_0.pdf

Consejo Distrital de Política Económica y Fiscal – CONFIS. (2020). *Circular 03 -2020-MODIFICACIÓN A LOS LINEAMIENTOS DE POLÍTICA.* Bogota.

Consejo Local de Gestión del Riesgo y Cambio Climático - CLGR-CC. (2018). *Caracterización General de Escenarios de Riesgo -2018 .* Bogotá.

cultura recreación y deporte. (s.f.). *cultura recreación y deporte*. Obtenido de https://www.culturarecreacionydeporte.gov.co/

Datos.gov.co. (s.f.). *Datos Abiertos*. Obtenido de https://www.datos.gov.co/Educaci-n/DIRECTIVOS-DE-INSTITUCIONES-DE-EDUCACI-N-SUPERIOR/muyy-6yw9/data

Departamento Administrativo de la Defensoría del Espacio Público. (2019). *Reporte de indicadores de Espacio Público Bogotá -2019.* Bogotá.

Departamento Técnico Administrativo Del Medio Ambiente. (2003). *USAQUEN – FICHA AMBIENTAL -2003.* Bogotá.

HABITAT. (s.f.). *http://habitatusaquenarqui.blogspot.com/p/ubicacion.html*.

IDPAC. (2018). *Diagnóstico Integral de la Participación Ciudadana.* Bogotá.

Instituto Distrital de Recreacion y Deporte. (2020). *INFORMACIÓN IDRD PARA DIAGNÓSTICOS LOCALES.* Bogotá.

MInisterio de Educación. (s.f.). *MInisterio de Educación*. Obtenido de https://www.mineducacion.gov.co/1759/articles-302596_archivo_pdf_bogota_SED.pdf

Secretaría de desarrollo económico. (2018). *Indicadores pactados con el observatorio ciudadano localidad de Usaquén-2018.* Bogotá.

Secretaria de Educación Del Distrito. (2018). *Secretaria de Educación Del Distrito*. Obtenido de https://educacionbogota.edu.co/portal_institucional/sites/default/files/inline-files/0-Caracterizacion_Sector_Educativo_De_Bogota_2018_V1.pdf

Secretaría de Planeación. (2011). *Monografías de las localidades del Distrito Capital, 2011 .* Bogotá.

Secretaría Distrital de Gobierno. (2017). *IVC*. Obtenido de http://gaia.gobiernobogota.gov.co/proceso/inspeccion-vigilanc%C3%ADa-y-control.

Secretaría Distrital de Planeación. (2014). *Proyecciones de Población por localidades para Bogotá 2016 -2020.* Bogotá.

Secretaría Distrital de Planeación. (2017). *Encuestra multiproposito 2017.* Bogotá.

Secretaría Distrital de Planeación. (2017). *Monografía 2017 -Diagnóstico de los principales aspectos territoriales, de infraestructura, demográficos y socioeconómicos-Usaquén.* Bogotá.

Secretaría Distrital de Planeación. (2019). *Indicadores De Diagnostico Local.* BOGOTÁ.

Secretaría Distrital de Planeación. (2020). Bogotá solidaria en casa. http://www.sdp.gov.co/node/22107.

Secretaría Distrital de Salud. (2017). *Análisis de condiciones, calidad de vida, salud y enfermedad .* Bogotá.

Secretaría Distrital de Salud. (2019). *Diagnóstico del fenómeno de migración de la población venezolana en el distrito capital con énfasis en salud.* Bogota.

Secretaria Distrital de Seguridad ,Convivencia y Justicia. (s.f.). *Secretaria Distrital de Seguridad ,Convivencia y Justicia*. Obtenido de https://scj.gov.co/en/oficina-oaiee/boletines

Subred Integrada de Servicios de Salud Norte E.S.E. (2018). *Elaboración propia equipo ACCVSyE .* Bogotá.

Glosario

• CPL- Consejo de Planeación Local
• IDPAC – Instituto distrital de la participación y Acción comunal
• IVC – Inspección Vigilancia y Control
• JAC – Junta de Acción Comunal
• PDL – Plan de Desarrollo Local
• UPZ – Unidad de Planeación Zonal